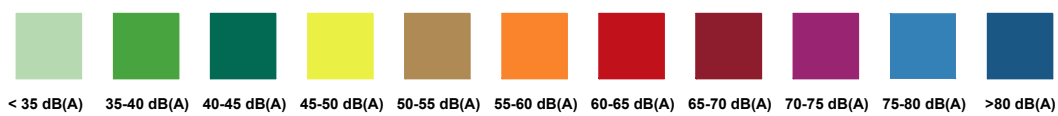


## ЛЕГЕНДА

### НИВОИ БУКЕ



Пројектна организација:



**САОБРАЋАЈНИ ИНСТИТУТ ЦИП, д.о.о.**  
Немањина 6, 11000 Београд

Наручилац израде стратешке карте буке:



**"ИНФРАСТРУКТУРА ЖЕЛЕЗНИЦЕ СРБИЈЕ" А.Д.**  
Немањина 6, 11000 Београд

Организациона јединица: Сектор ЛАБ

Руководилац израде стратешких карата буке:  
**Александар Гајици, дипл.инж.**

Сарадници:  
Елена Тањевић, дипл.хем.  
Рујица Илић, дипл.инж.  
Ђорђе Стојинић, дипл.ек.

*(Signature)*

Одговорно лице за израду стратешких карата буке:  
**Александар Гајици, дипл.инж.**

Кординатор:  
**Елена Тањевић, дипл.хем.**  
**Александар Гајици, дипл.инж.**

Руководилац организационе јединице:  
мр Горлица Алексић Милосављевић, дипл.хем.

*(Signature)*

Објект:  
ПРУГА 101: Београд - Шид - Држ. граница (Товарник), деоница Нови Београд - Батајница (од km 4+480 до km 20+700)  
ПРУГА 106: Београд Центар - Панчево - Вршац - Држ. граница (Stamora Moravita), деоница Београд Центар - Овча (од km 0+000 до km 12+535)  
ПРУГА 110: Београд Центар - Нови Београд, деоница Београд Центар - Нови Београд (од km 0+000 до km 3+001)  
Цртеж: СТРАТЕШКА КАРТА БУКЕ  
ЖЕЛЕЗНИЧКИ САОБРАЋАЈ ЗА ПЕРИОД ДАН-ВЕЧЕ-НОЋ (Индикатор буке Lden)

Фаза пројекта:  
СТРАТЕШКА

Датум:  
11.2019.

Цртеж бр.  
2018-744-ЛАБ-Ц02.1

Размера:  
1:3000

03		
02		
01		

Бр.	Датум:	Опис:
-----	--------	-------


Ревизиони блок:

Објект:

ПРУГА 101: Београд - Шид - Држ. граница (Товарник), деоница Нови Београд - Батајница (од km 4+480 до km 20+700)

ПРУГА 106: Београд Центар - Панчево - Вршац - Држ. граница (Stamora Moravita), деоница Београд Центар - Овча (од km 0+000 до km 12+535)

ПРУГА 110: Београд Центар - Нови Београд, деоница Београд Центар - Нови Београд (од km 0+000 до km 3+001)




## ЛЕГЕНДА

### НИВОИ БУКЕ




Пројектна организација:  <b>САОБРАЂАЈНИ ИНСТИТУТ ЦИП, д.о.о.</b> Немањина 6, 11000 Београд		03	
Наручилац израде стратешке карте буке:  <b>"ИНФРАСТРУКТУРА ЖЕЛЕЗНИЦЕ СРБИЈЕ" А.Д.</b> Немањина 6, 11000 Београд		02	
Организациона јединица: Сектор ЛАБ		01	
Руководилац израде стратешких карата буке: <b>Александар Гајици, дипл.инж.</b>	Одговорно лице за израду стратешких карата буке: <b>Александар Гајици, дипл.инж.</b>	Бр.	Датум:
Сарадници: Елена Тањевић, дипл.хем. Руџица Илић, дипл.инж. Ђорђе Стожинић, дипл.ек.	Кординатор: <b>Елена Тањевић, дипл.хем.</b> <b>Александар Гајици, дипл.инж.</b>	Опис:	
	Руководилац организационе јединице: <b>мр Горица Алексић Милосављевић, дипл.хем.</b>	Ревизиони блок: ПРУГА 101: Београд - Шид - Држ. граница (Товарник), деоница Нови Београд - Батајница (од km 4+480 до km 20+700) ПРУГА 106: Београд Центар - Панчево - Вршац - Држ. граница (Stamora Moravita), деоница Београд Центар - Овча (од km 0+000 до km 12+535) ПРУГА 110: Београд Центар - Нови Београд, деоница Београд Центар - Нови Београд (од km 0+000 до km 3+001)	
		Објект: ПРУГА 101: Београд - Шид - Држ. граница (Товарник), деоница Нови Београд - Батајница (од km 4+480 до km 20+700) ПРУГА 106: Београд Центар - Панчево - Вршац - Држ. граница (Stamora Moravita), деоница Београд Центар - Овча (од km 0+000 до km 12+535) ПРУГА 110: Београд Центар - Нови Београд, деоница Београд Центар - Нови Београд (од km 0+000 до km 3+001)	
		Цртеж: СТРАТЕШКА КАРТА БУКЕ ЖЕЛЕЗНИЧКИ САОБРАЂАЈ ЗА ПЕРИОД ДАН-ВЕЧЕ-НОЋ (Индикатор буке Lden)	
		Фазе пројекта:	Датум:
		СТРАТЕШКА	11.2019.
		Цртеж бр.	2018-744-ЛАБ-Ц02.2
		Размера:	1:3000



## ЛЕГЕНДА

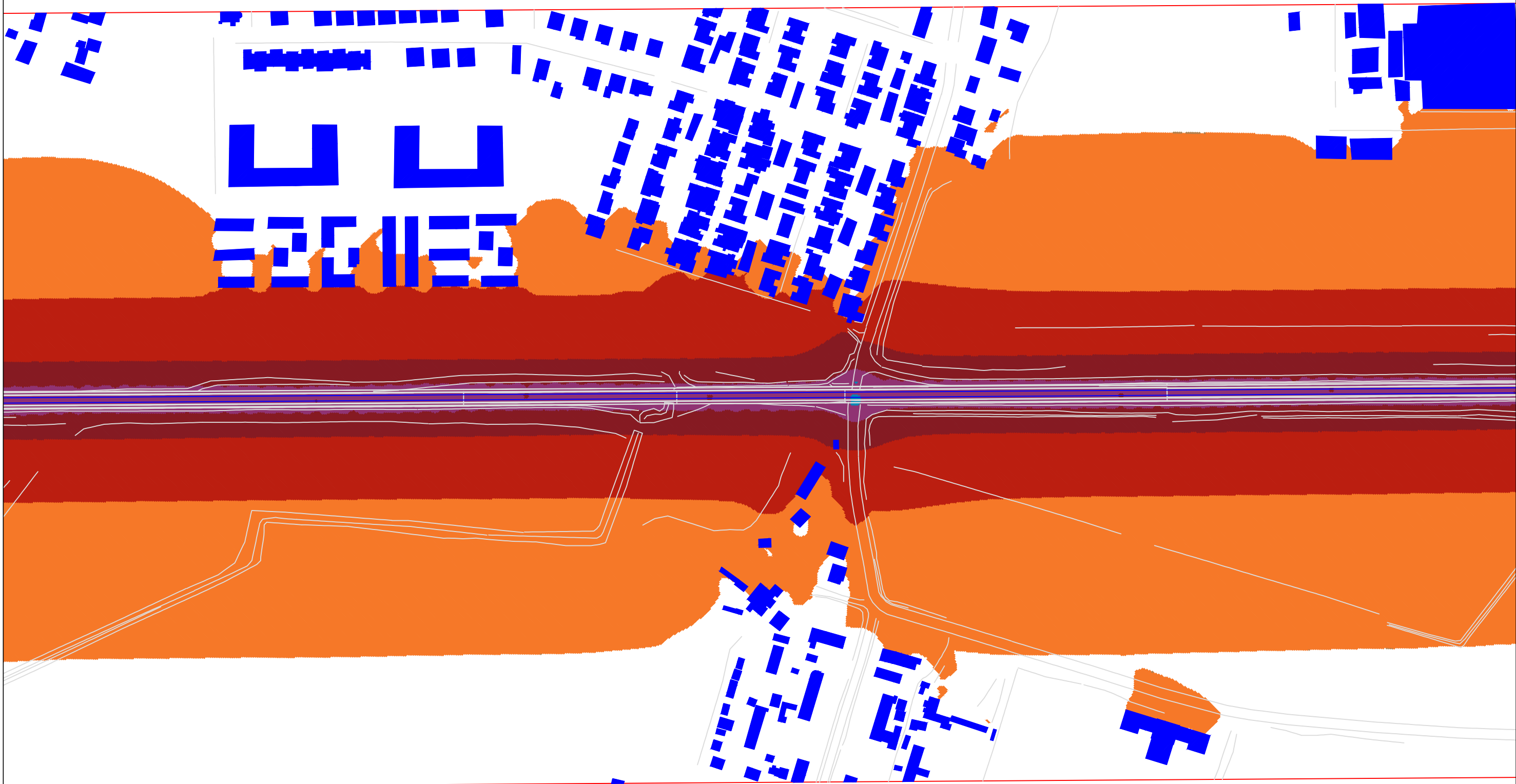
### НИВОИ БУКЕ



Пројектна организација:  <b>САОБРАЋАЈНИ ИНСТИТУТ ЦИП, д.о.о.</b> Немањина 6, 11000 Београд		03	
Наручилац израде стратешке карте буке:  <b>"ИНФРАСТРУКТУРА ЖЕЛЕЗНИЦЕ СРБИЈЕ" А.Д.</b> Немањина 6, 11000 Београд		02	
Организациона јединица: Сектор ЛАБ		01	
Руководилац израде стратешких карата буке: <b>Александар Гајици, дипл.инж.</b>	Одговорно лице за израду стратешких карата буке: <b>Александар Гајици, дипл.инж.</b>	Бр.	Датум:
Сарадници: Елена Тањевић, дипл.хем. Ружица Илић, дипл.инж. Ђорђе Стожинић, дипл.ек.	Кординатор: <b>Елена Тањевић, дипл.хем.</b> <b>Александар Гајици, дипл.инж.</b>	Ревизиони блок: Објект: ПРУГА 101: Београд - Шид - Држ. граница (Товарник), деоница Нови Београд - Батајница (од km 4+480 до km 20+700) ПРУГА 106: Београд Центар - Панчево - Вршац - Држ. граница (Stamora Moravita), деоница Београд Центар - Овча (од km 0+000 до km 12+535) ПРУГА 110: Београд Центар - Нови Београд, деоница Београд Центар - Нови Београд (од km 0+000 до km 3+001)	
Руководилац организационе јединице: мр Горлица Алексић Милосављевић, дипл.хем.		Цртеж: СТРАТЕШКА КАРТА БУКЕ ЖЕЛЕЗНИЧКИ САОБРАЋАЈ ЗА ПЕРИОД ДАН-ВЕЧЕ-НОЋ (Индикатор буке Lden)	
Фаза пројекта: СТРАТЕШКА		Датум: 11.2019.	Цртеж бр. 2018-744-ЛАБ-Ц02.3
		Размера:	1:3000







## ЛЕГЕНДА

### НИВОИ БУКЕ



Пројектна организација:

**САОБРАЋАЈНИ ИНСТИТУТ ЦИП, д.о.о.**  
Немањина 6, 11000 Београд

Наручилац израде стратешке карте буке:

**"ИНФРАСТРУКТУРА ЖЕЛЕЗНИЦЕ СРБИЈЕ" А.Д.**  
Немањина 6, 11000 Београд

Организациона јединица: Сектор ЛАБ

Руководилац израде стратешких карата буке:  
**Александар Гајици, дипл.инж.**


Сарадници:  
Елена Тањевић, дипл.хем.  
Руџица Илић, дипл.инж.  
Ђорђе Стојинић, дипл.ек.

Одговорно лице за израду стратешких карата буке:  
**Александар Гајици, дипл.инж.**

Кординатор:  
**Елена Тањевић, дипл.хем.**  
**Александар Гајици, дипл.инж.**

Руководилац организационе јединице:  
**мр Гораци Александар Милосављевић, дипл.хем.**

03		
02		
01		
Бр.	Датум:	Опис:
Ревизиони блок:		
Објект:		
ПРУГА 101: Београд - Шид - Држ. граница (Товарник), деоница Нови Београд - Батајница (од km 4+480 до km 20+700)		
ПРУГА 106: Београд Центар - Панчево - Вршац - Држ. граница (Stamora Moravita), деоница Београд Центар - Овча (од km 0+000 до km 12+535)		
ПРУГА 110: Београд Центар - Нови Београд, деоница Београд Центар - Нови Београд (од km 0+000 до km 3+001)		
Цртеж: СТРАТЕШКА КАРТА БУКЕ		
ЖЕЛЕЗНИЧКИ САОБРАЋАЈ ЗА ПЕРИОД ДАН-ВЕЧЕ-НОЋ (Индикатор буке Lden)		
Фaza пројекта:	Датум:	Цртеж бр.
СТРАТЕШКА	11.2019.	2018-744-ЛАБ-Ц02.5
Размера:	1:3000	



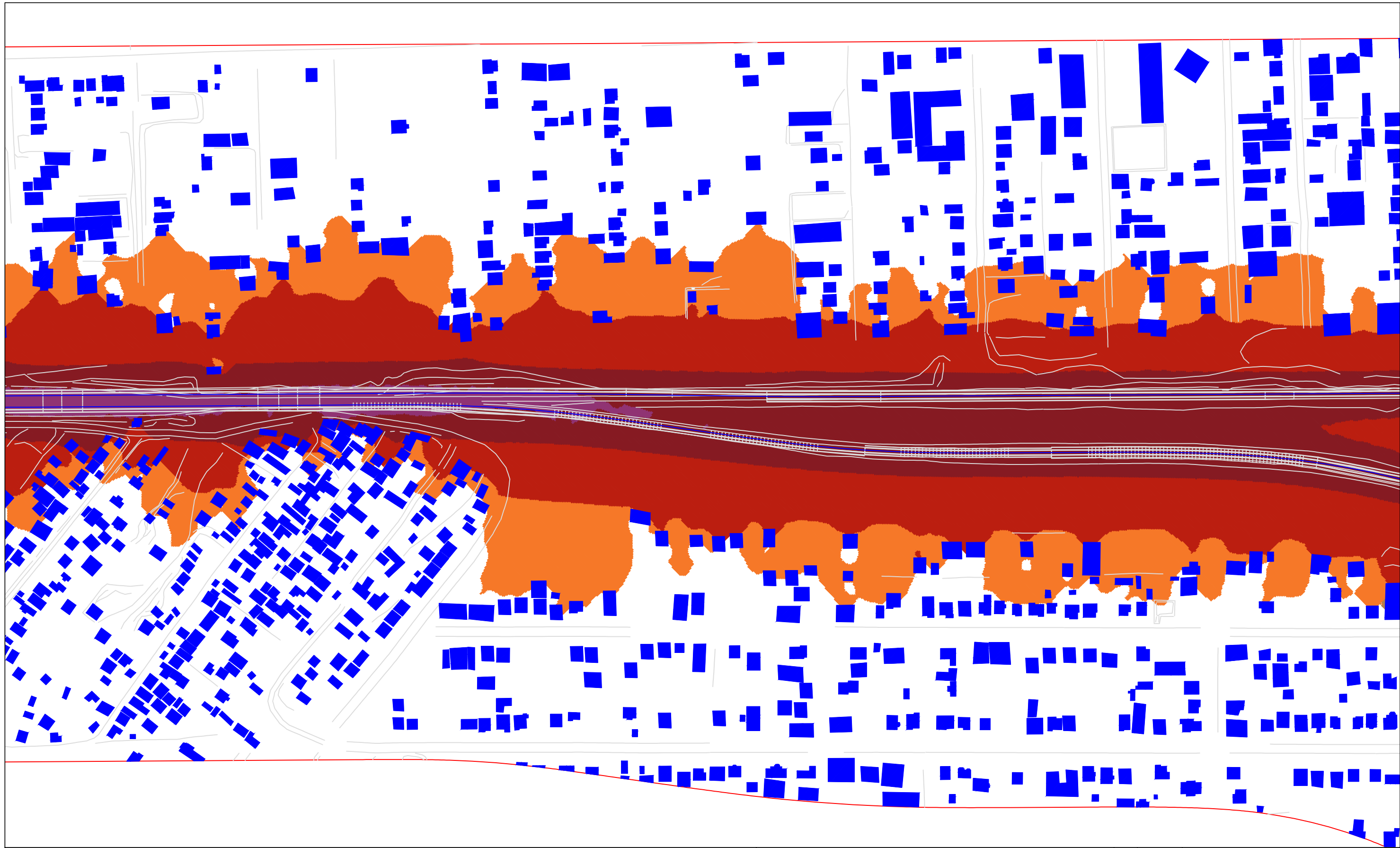
## ЛЕГЕНДА

### НИВОИ БУКЕ



Пројектна организација:  <b>САОБРАЋАЈНИ ИНСТИТУТ ЦИП, д.о.о.</b> Немањина 6, 11000 Београд		03	
Наручилац израде стратешке карте буке:  <b>"ИНФРАСТРУКТУРА ЖЕЛЕЗНИЦЕ СРБИЈЕ" А.Д.</b> Немањина 6, 11000 Београд		02	
Организациона јединица: Сектор ЛАБ		01	
Руководилац израде стратешких карата буке: <b>Александар Гајицки, дипл.инж.</b>	Одговорно лице за израду стратешких карата буке: <b>Александар Гајицки, дипл.инж.</b>	Бр.	Датум:
Сарадници: Елена Тањевић, дипл.хем. Ружица Илић, дипл.инж. Ђорђе Стожинић, дипл.ек.	Кординатор: <b>Елена Тањевић, дипл.хем.</b> <b>Александар Гајицки, дипл.инж.</b>	Ревизиони блок: Објект: ПРУГА 101: Београд - Шид - Држ. граница (Товарник), деоница Нови Београд - Батајница (од km 4+480 до km 20+700) ПРУГА 106: Београд Центар - Панчево - Вршац - Држ. граница (Stamora Moravita), деоница Београд Центар - Овча (од km 0+000 до km 12+535) ПРУГА 110: Београд Центар - Нови Београд, деоница Београд Центар - Нови Београд (од km 0+000 до km 3+001)	
Руководилац организационе јединице: мр Гораци Александар Милосављевић, дипл.хем.		Цртеж: СТРАТЕШКА КАРТА БУКЕ ЖЕЛЕЗНИЧКИ САОБРАЋАЈ ЗА ПЕРИОД ДАН-ВЕЧЕ-НОЋ (Индикатор буке Lden)	
Фаза пројекта: СТРАТЕШКА		Датум: 11.2019.	Цртеж бр. 2018-744-ЛАБ-Ц02.6
		Размера:	1:3000





## ЛЕГЕНДА

### НИВОИ БУКЕ



Пројектна организација:



**САОБРАЂАЈНИ ИНСТИТУТ ЦИП, д.о.о.**  
Немањина 6, 11000 Београд

Наручилац израде стратешке карте буке:



**"ИНФРАСТРУКТУРА ЖЕЛЕЗНИЦЕ СРБИЈЕ" А.Д.**  
Немањина 6, 11000 Београд

Организациона јединица: Сектор ЛАБ

Руководилац израде стратешких карата буке:  
**Александар Гајици, дипл.инж.**

Сарадници:  
Елена Тањевић, дипл.хем.  
Рујица Илић, дипл.инж.  
Ђорђе Стожинић, дипл.ек.

Одговорно лице за израду стратешких карата буке:  
**Александар Гајици, дипл.инж.**

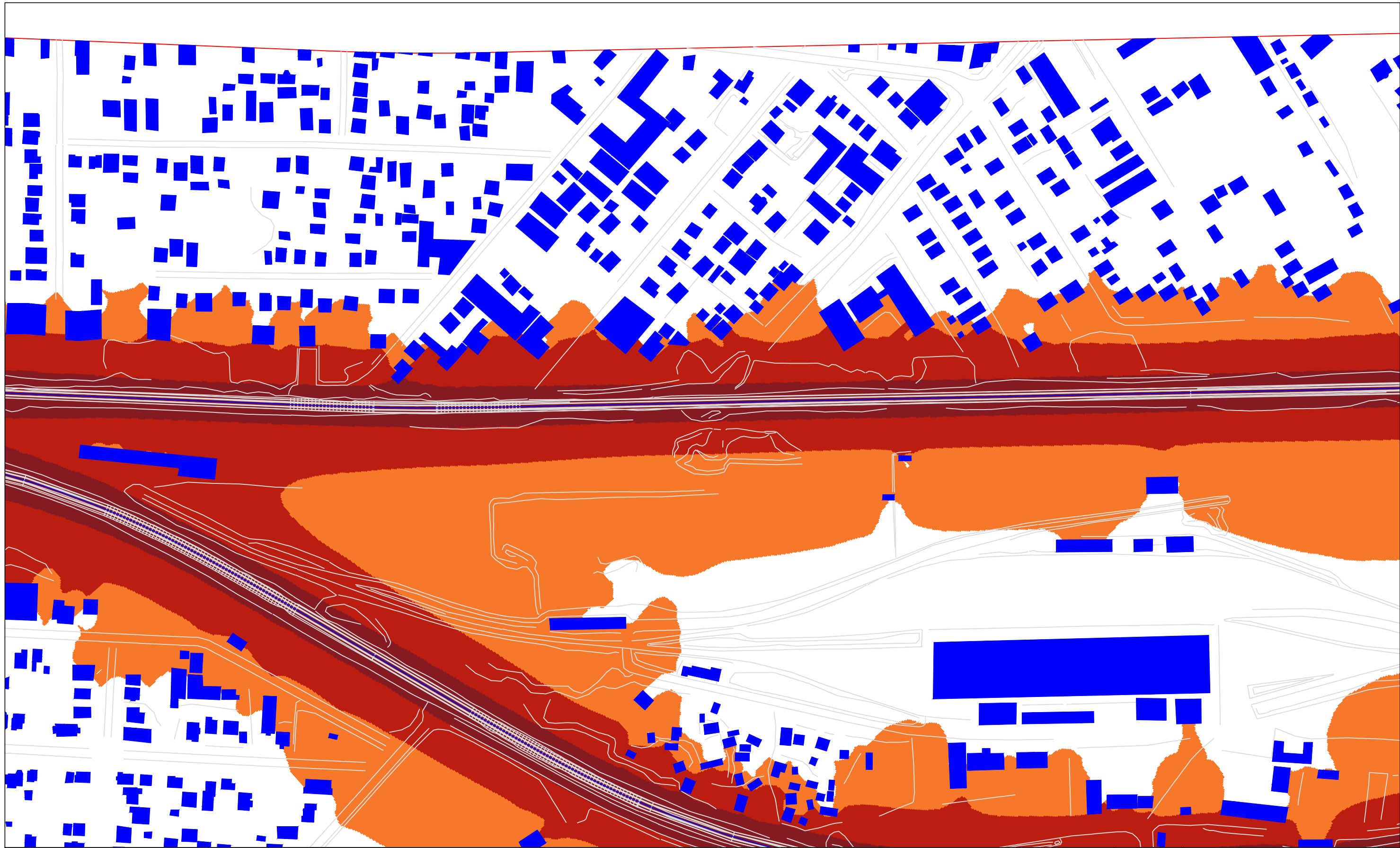
Кординатор:  
**Елена Тањевић, дипл.хем.**  
**Александар Гајици, дипл.инж.**

Руководилац организационе јединице:  
мр Горлица Алексић Милосављевић, дипл.хем.

Објект:  
ПРУГА 101: Београд - Шид - Држ. граница (Товарник), деоница Нови Београд - Батајница (од km 4+480 до km 20+700)  
ПРУГА 106: Београд Центар - Панчево - Вршац - Држ. граница (Stamora Moravita), деоница Београд Центар - Овча (од km 0+000 до km 12+535)  
ПРУГА 110: Београд Центар - Нови Београд, деоница Београд Центар - Нови Београд (од km 0+000 до km 3+001)  
Цртеж: СТРАТЕШКА КАРТА БУКЕ  
ЖЕЛЕЗНИЧКИ САОБРАЂАЈ ЗА ПЕРИОД ДАН-ВЕЧЕ-НОЋ (Индикатор буке Lden)

03		
02		
01		
Бр.	Датум:	Опис:
Ревизиони блок:		
Објект:		
Фазе пројекта:		
СТРАТЕШКА	Датум:	Цртеж бр.
	11.2019.	2018-744-ЛАБ-Ц02.7

Размера:  
1:3000



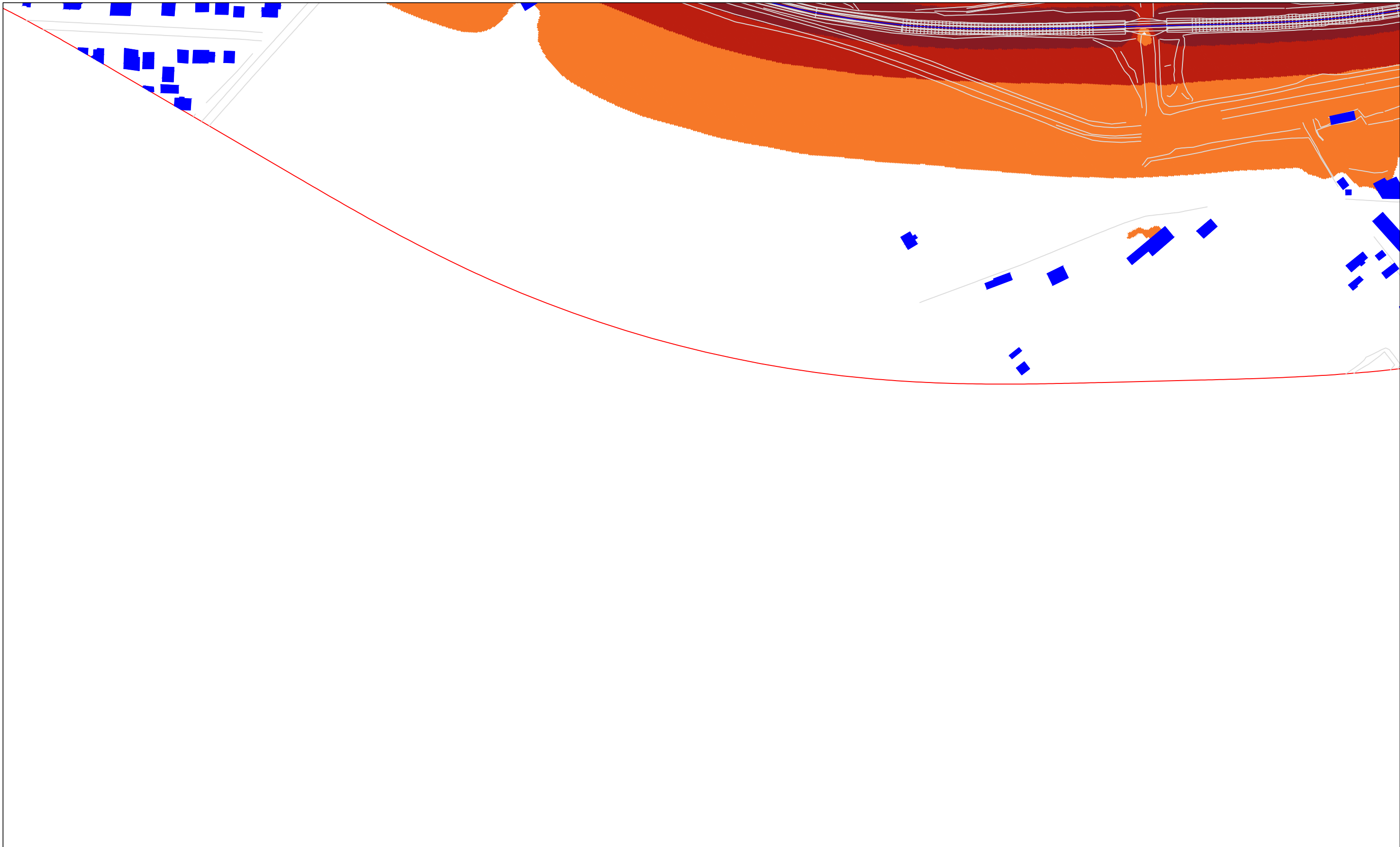
### ЛЕГЕНДА

#### НИВОИ БУКЕ




Пројектна организација: <b>САОБРАЋАЈНИ ИНСТИТУТ ЦИП, д.о.о.</b> Немањина 6, 11000 Београд		03	
Наручилац израде стратешке карте буке: <b>"ИНФРАСТРУКТУРА ЖЕЛЕЗНИЦЕ СРБИЈЕ" А.Д.</b> Немањина 6, 11000 Београд		02	
Организациона јединица: Сектор ЛАБ		01	
Руководилац израде стратешких карата буке: <b>Александар Гајици, дипл.инж.</b>	Одговорно лице за израду стратешких карата буке: <b>Александар Гајици, дипл.инж.</b>	Бр.	Датум:
Сарадници: Елена Тањевић, дипл.хем. Ружица Илић, дипл.инж. Ђорђе Стојинић, дипл.ек.	Координатор: <b>Елена Тањевић, дипл.хем.</b> <b>Александар Гајици, дипл.инж.</b>	Ревиизиони блок: Објект: ПРУГА 101: Београд - Шид - Држ. граница (Товарник), деоница Нови Београд - Батајница (од km 4+480 до km 20+700) ПРУГА 106: Београд Центар - Панчево - Вршац - Држ. граница (Stamora Moravita), деоница Београд Центар - Овча (од km 0+000 до km 12+535) ПРУГА 110: Београд Центар - Нови Београд, деоница Београд Центар - Нови Београд (од km 0+000 до km 3+001)	
Руководилац организационе јединице: мр Горлица Алексић Милосављевић, дипл.хем.		Цртеж: СТРАТЕШКА КАРТА БУКЕ ЖЕЛЕЗНИЧКИ САОБРАЋАЈ ЗА ПЕРИОД ДАН-ВЕЧЕ-НОЋ (Индикатор буке Lden)	
Фаза пројекта: СТРАТЕШКА		Датум: 11.2019.	Цртеж бр. 2018-744-ЛАБ-Ц02.8
		Размера:	1:3000



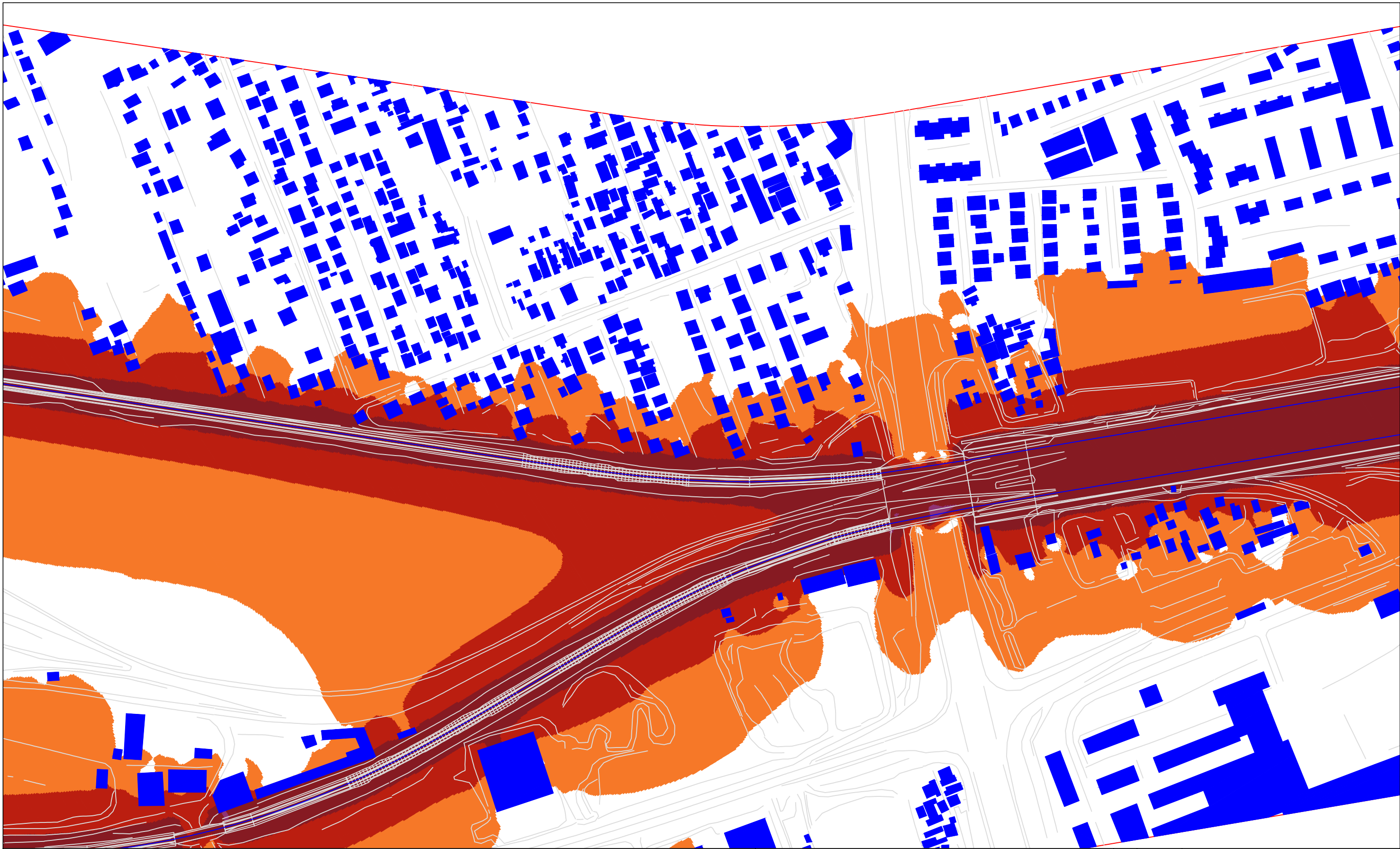


## ЛЕГЕНДА

### НИВОИ БУКЕ




Пројектна организација:  <b>САОБРАЋАЈНИ ИНСТИТУТ ЦИП, д.о.о.</b> Немањина 6, 11000 Београд		03	
Наручилац израде стратешке карте буке:  <b>"ИНФРАСТРУКТУРА ЖЕЛЕЗНИЦЕ СРБИЈЕ" А.Д.</b> Немањина 6, 11000 Београд		02	
Организациона јединица: Сектор ЛАБ		01	
Руководилац израде стратешких карата буке: <b>Александар Гајици, дипл.инж.</b>	Одговорно лице за израду стратешких карата буке: <b>Александар Гајици, дипл.инж.</b>	Бр.	Датум:
Сарадници: Елена Тањевић, дипл.хем. Рујица Илић, дипл.инж. Ђорђе Стојинић, дипл.ек.	Кординатор: <b>Елена Тањевић, дипл.хем.</b> <b>Александар Гајици, дипл.инж.</b>	Опис:	
	Руководилац организационе јединице: мр Горица Алексић Милосављевић, дипл.хем.	Ревизиони блок: ПРУГА 101: Београд - Шид - Држ. граница (Товарник), деоница Нови Београд - Батајница (од km 4+480 до km 20+700) ПРУГА 106: Београд Центар - Панчево - Вршац - Држ. граница (Stamora Moravita), деоница Београд Центар - Овча (од km 0+000 до km 12+535) ПРУГА 110: Београд Центар - Нови Београд, деоница Београд Центар - Нови Београд (од km 0+000 до km 3+001)	
Цртеж: ЖЕЛЕЗНИЧКИ САОБРАЋАЈ ЗА ПЕРИОД ДАН-ВЕЧЕ-НОЋ (Индикатор буке Lden)		Фазе пројекта:	Датум:
		СТРАТЕШКА	11.2019.
		Цртеж бр.	2018-744-ЛАБ-Ц02.9
		Размера:	1:3000



## ЛЕГЕНДА

### НИВОИ БУКЕ



Пројектна организација:



**САОБРАЂАЈНИ ИНСТИТУТ ЦИП, д.о.о.**  
Немањина 6, 11000 Београд

Наручилац израде стратешке карте буке:



**"ИНФРАСТРУКТУРА ЖЕЛЕЗНИЦЕ СРБИЈЕ" А.Д.**  
Немањина 6, 11000 Београд

Организациона јединица: Сектор ЛАБ

Руководилац израде стратешких карата буке:

**Александар Гајици, дипл.инж.**

Сарадници:  
Елена Тањевић, дипл.хем.  
Ружица Илић, дипл.инж.  
Ђорђе Стојинић, дипл.ек.

Одговорно лице за израду стратешких карата буке:

**Александар Гајици, дипл.инж.**

Кординатор:  
**Елена Тањевић, дипл.хем.**  
**Александар Гајици, дипл.инж.**

Руководилац организационе јединице:  
мр Горлица Алексић Милосављевић, дипл.хем.

03  
02  
01

Бр. Датум: Опис:

Ревизиони блок:

Објект:

ПРУГА 101: Београд - Шид - Држ. граница (Товарник), деоница Нови Београд - Батајница (од km 4+480 до km 20+700)

ПРУГА 106: Београд Центар - Панчево - Вршац - Држ. граница (Stamora Moravita), деоница Београд Центар - Овча (од km 0+000 до km 12+535)

ПРУГА 110: Београд Центар - Нови Београд, деоница Београд Центар - Нови Београд (од km 0+000 до km 3+001)

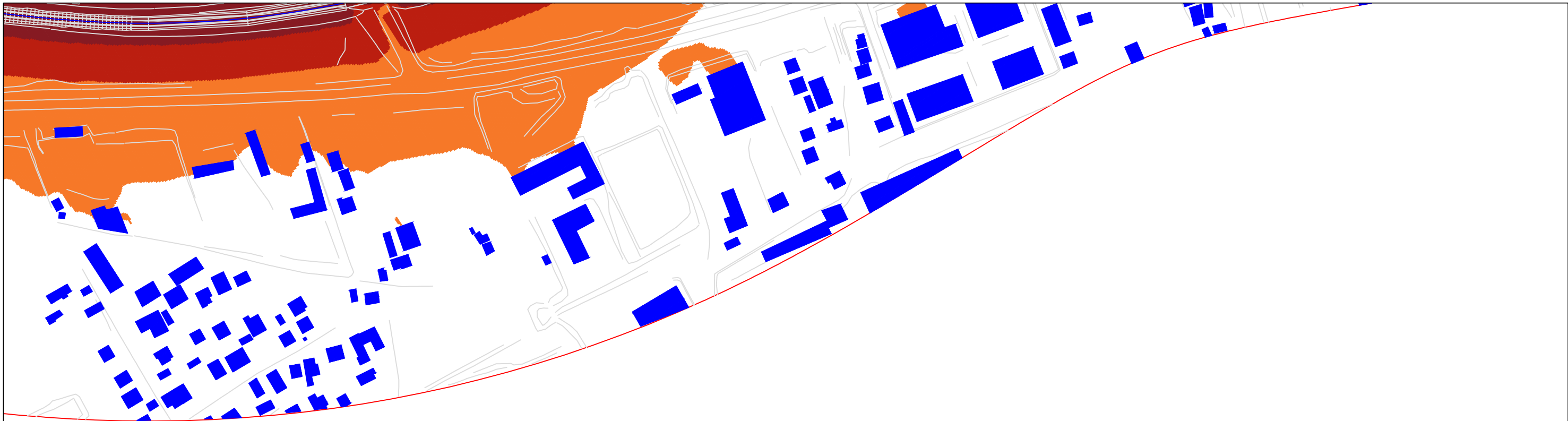
Цртеж: СТРАТЕШКА КАРТА БУКЕ  
ЖЕЛЕЗНИЧКИ САОБРАЂАЈ ЗА ПЕРИОД ДАН-ВЕЧЕ-НОЋ (Индикатор буке Lden)

Фаза пројекта:  
СТРАТЕШКА

Датум:  
11.2019.

Цртеж бр.  
2018-744-ЛАБ-Ц02.10

Размера:  
1:3000



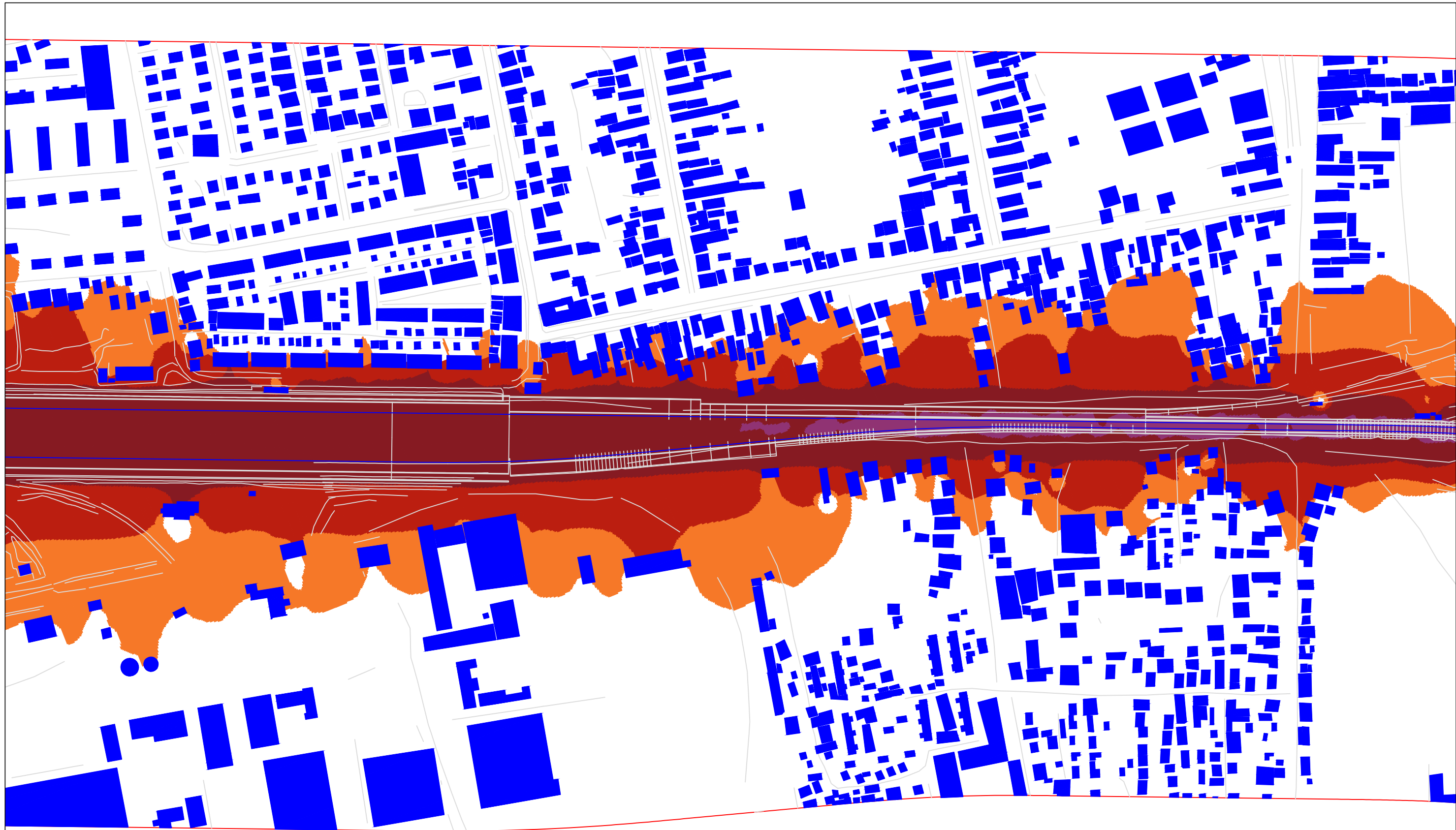
## ЛЕГЕНДА

### НИВОИ БУКЕ



Пројектна организација:  <b>САОБРАЋАЈНИ ИНСТИТУТ ЦИП, д.о.о.</b> Немањина 6, 11000 Београд		03	
Наручилац израде стратешке карте буке:  <b>"ИНФРАСТРУКТУРА ЖЕЛЕЗНИЦЕ СРБИЈЕ" А.Д.</b> Немањина 6, 11000 Београд		02	
Организациона јединица: Сектор ЛАБ		01	
Руководилац израде стратешких карата буке: <b>Александар Гајици, дипл.инж.</b>	Одговорно лице за израду стратешких карата буке: <b>Александар Гајици, дипл.инж.</b>	Бр.	Опис:
Сарадници: Елена Тањевић, дипл.хем. Рујица Илић, дипл.инж. Ђорђе Стожинић, дипл.ек.	Кординатор: <b>Елена Тањевић, дипл.хем.</b> <b>Александар Гајици, дипл.инж.</b>	Датум:	Опис:
	Руководилац организационе јединице: мр Гораци Александар Милосављевић, дипл.хем.	Ревизиони блок: ПРУГА 101: Београд - Шид - Држ. граница (Товарник), деоница Нови Београд - Батајница (од km 4+480 до km 20+700) ПРУГА 106: Београд Центар - Панчево - Вршац - Држ. граница (Stamora Moravita), деоница Београд Центар - Овча (од km 0+000 до km 12+535) ПРУГА 110: Београд Центар - Нови Београд, деоница Београд Центар - Нови Београд (од km 0+000 до km 3+001)	
Цртеж: ЖЕЛЕЗНИЧКИ САОБРАЋАЈ ЗА ПЕРИОД ДАН-ВЕЧЕ-НОЋ (Индикатор буке Lden)		Фазе пројекта: СТРАТЕШКА	
Датум: 11.2019.		Цртеж бр. 2018-744-ЛАБ-Ц02.11	
		Размера: 1:3000	





## ЛЕГЕНДА

### НИВОИ БУКЕ



Пројектна организација:



**САОБРАЋАЈНИ ИНСТИТУТ ЦИП, д.о.о.**  
Немањина 6, 11000 Београд

Наручилац израде стратешке карте буке:



**"ИНФРАСТРУКТУРА ЖЕЛЕЗНИЦЕ СРБИЈЕ" А.Д.**  
Немањина 6, 11000 Београд

Организациона јединица: Сектор ЛАБ

Руководилац израде стратешких карата буке:  
**Александар Гајици, дипл.инж.**

Сарадници:  
Елена Тањевић, дипл.хем.  
Руџица Илић, дипл.инж.  
Ђорђе Стојинић, дипл.ек.



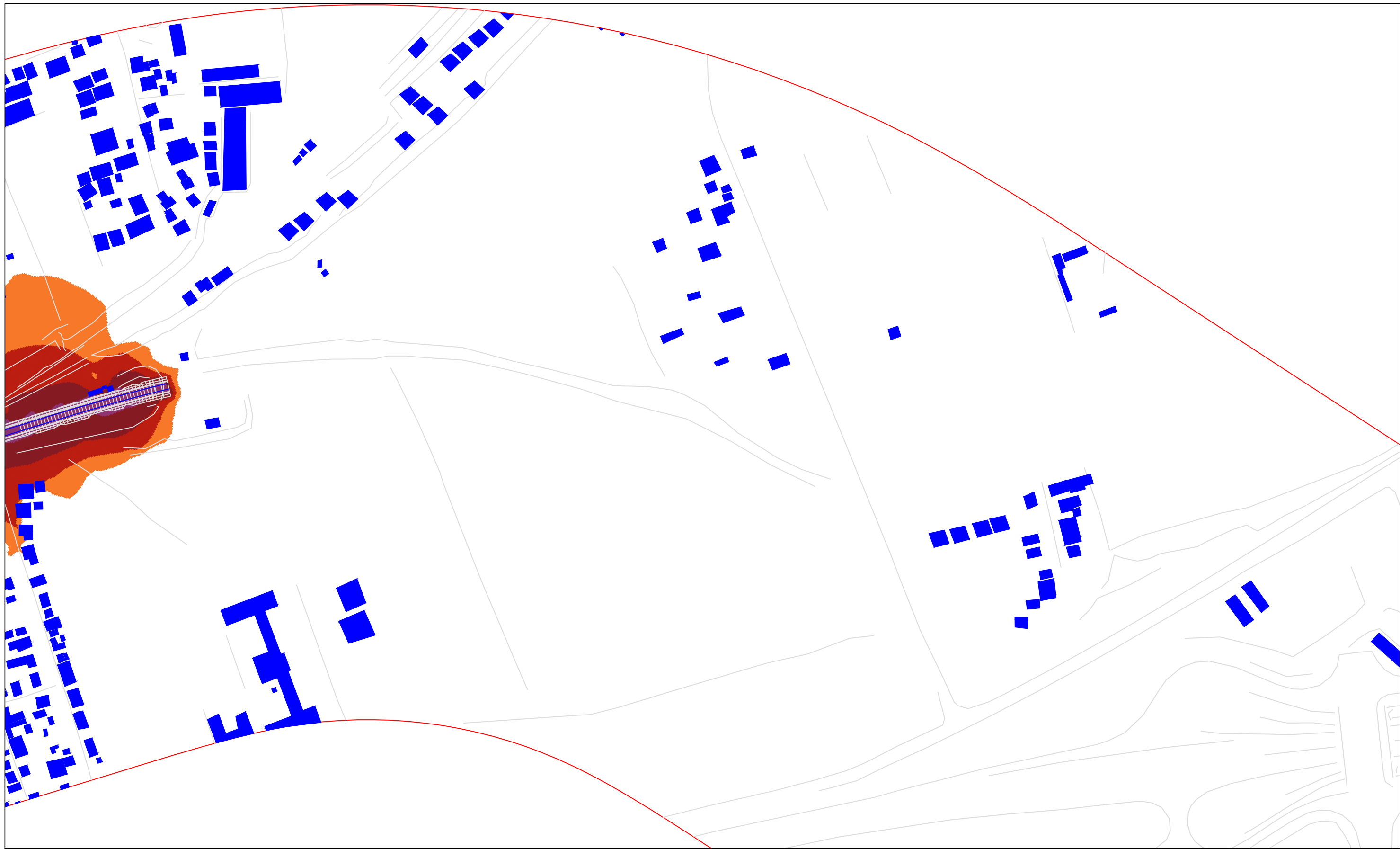
Одговорно лице за израду стратешких карата буке:  
**Александар Гајици, дипл.инж.**

Кординатор:  
**Елена Тањевић, дипл.хем.**  
**Александар Гајици, дипл.инж.**

Руководилац организационе јединице:  
мр Горлица Алексић Милосављевић, дипл.хем.

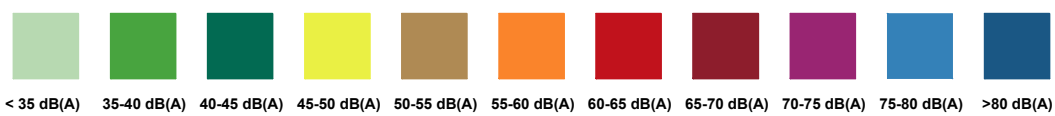


03		
02		
01		
Бр.	Датум:	Опис:
Ревизиони блок:		
Објект:		
ПРУГА 101: Београд - Шид - Држ. граница (Товарник), деоница Нови Београд - Батајница (од km 4+480 до km 20+700) ПРУГА 106: Београд Центар - Панчево - Вршац - Држ. граница (Stamora Moravita), деоница Београд Центар - Овча (од km 0+000 до km 12+535) ПРУГА 110: Београд Центар - Нови Београд, деоница Београд Центар - Нови Београд (од km 0+000 до km 3+001)		
Цртеж:		Размера:
СТРАТЕШКА КАРТА БУКЕ		1:3000
ЖЕЛЕЗНИЧКИ САОБРАЋАЈ ЗА ПЕРИОД ДАН-ВЕЧЕ-НОЋ (Индикатор буке Lden)		
Фаза пројекта:	Датум:	Цртеж бр.
СТРАТЕШКА	11.2019.	2018-744-ЛАБ-Ц02.12



## ЛЕГЕНДА

### НИВОИ БУКЕ



Пројектна организација:



**САОБРАЋАЈНИ ИНСТИТУТ ЦИП, д.о.о.**  
Немањина 6, 11000 Београд

Наручилац израде стратешке карте буке:



**"ИНФРАСТРУКТУРА ЖЕЛЕЗНИЦЕ СРБИЈЕ" А.Д.**  
Немањина 6, 11000 Београд

Организациона јединица: Сектор ЛАБ

Руководилац израде стратешких карата буке:  
**Александар Гајици, дипл.инж.**

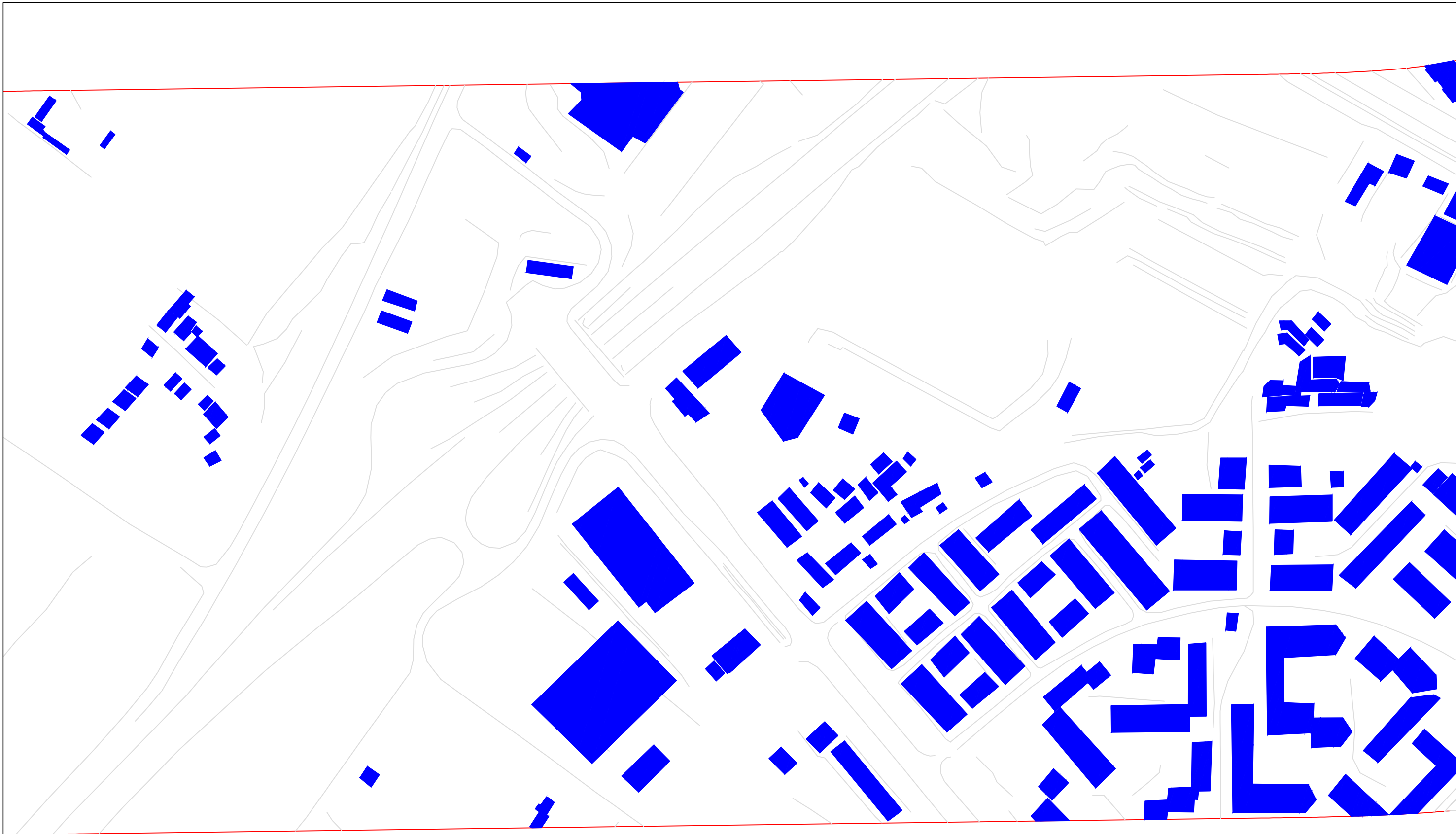
Одговорно лице за израду стратешких карата буке:  
**Александар Гајици, дипл.инж.**

Сарадници:  
Елена Тањевић, дипл.хем.  
Руџица Илић, дипл.инж.  
Ђорђе Стојинић, дипл.ек.

Кординатор:  
**Елена Тањевић, дипл.хем.**  
**Александар Гајици, дипл.инж.**

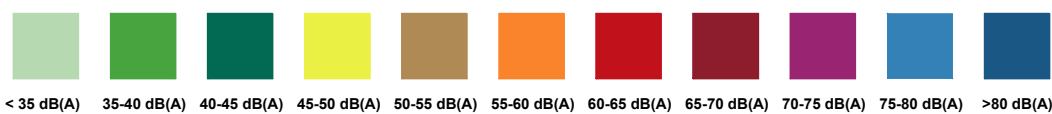
Руководилац организационе јединице:  
мр Горица Алексић Милосављевић, дипл.хем.

03		
02		
01		
Бр.	Датум:	Опис:
Ревизиони блок:		
Објект:		
ПРУГА 101: Београд - Шид - Држ. граница (Товарник), деоница Нови Београд - Батајница (од km 4+480 до km 20+700)		
ПРУГА 106: Београд Центар - Панчево - Вршац - Држ. граница (Stamora Moravita), деоница Београд Центар - Овча (од km 0+000 до km 12+535)		
ПРУГА 110: Београд Центар - Нови Београд, деоница Београд Центар - Нови Београд (од km 0+000 до km 3+001)		
Цртеж: СТРАТЕШКА КАРТА БУКЕ		
ЖЕЛЕЗНИЧКИ САОБРАЋАЈ ЗА ПЕРИОД ДАН-ВЕЧЕ-НОЋ (Индикатор буке Lden)		
Фaza пројекта:	Датум:	Цртеж бр.
СТРАТЕШКА	11.2019.	2018-744-ЛАБ-Ц02.13
Размера:	1:3000	



## ЛЕГЕНДА

### НИВОИ БУКЕ



Пројектна организација:



**САОБРАЋАЈНИ ИНСТИТУТ ЦИП, д.о.о.**  
Немањина 6, 11000 Београд

Наручилац израде стратешке карте буке:



**"ИНФРАСТРУКТУРА ЖЕЛЕЗНИЦЕ СРБИЈЕ" А.Д.**  
Немањина 6, 11000 Београд

Организациона јединица: Сектор ЛАБ

Руководилац израде стратешких карата буке:  
**Александар Гајици, дипл.инж.**

Одговорно лице за израду стратешких карата буке:  
**Александар Гајици, дипл.инж.**

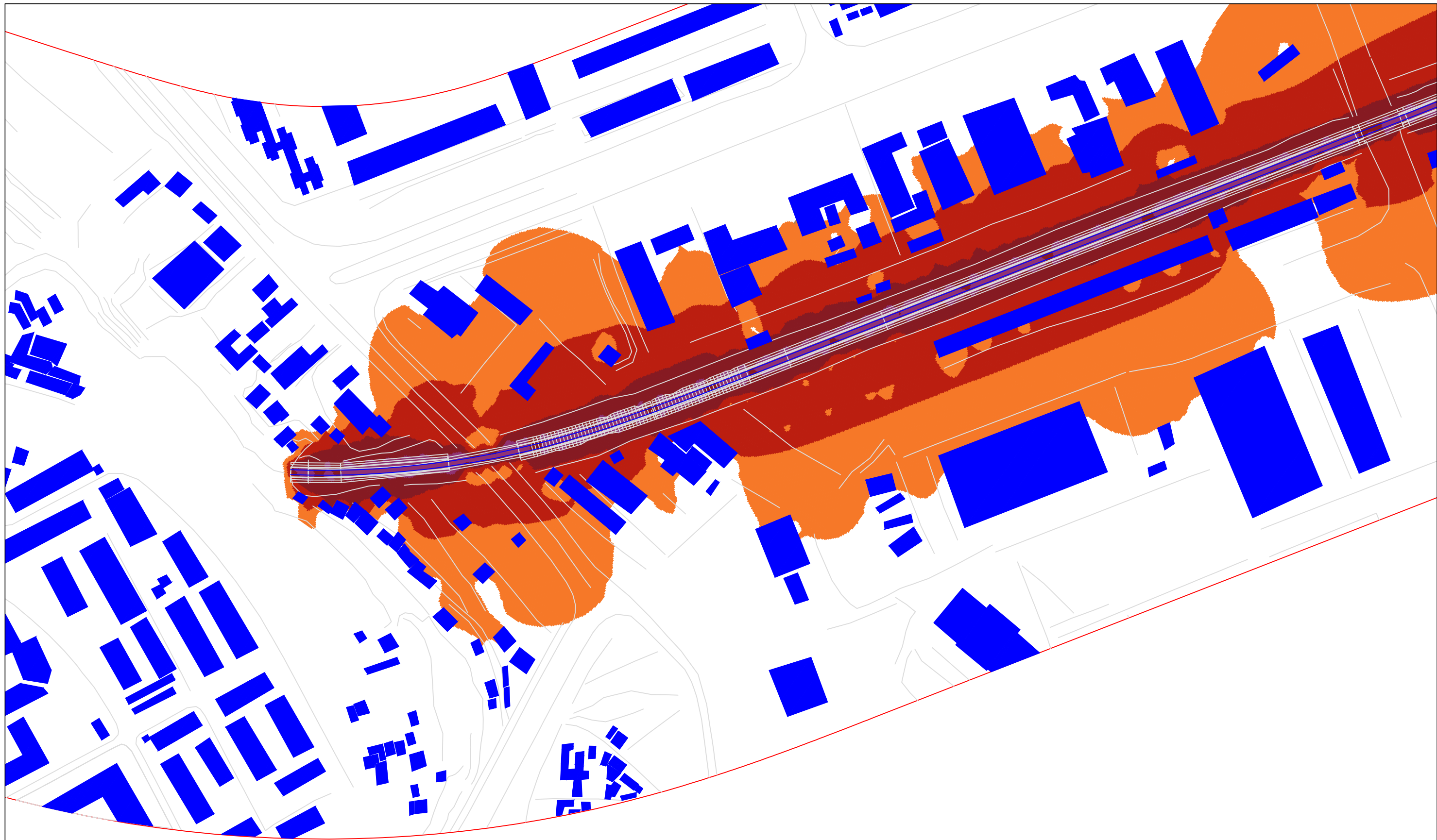
Сарадници:  
Елена Тањевић, дипл.хем.  
Ружица Илић, дипл.инж.  
Ђорђе Стожинић, дипл.ек.

Кординатор:  
**Елена Тањевић, дипл.хем.**  
**Александар Гајици, дипл.инж.**

Руководилац организационе јединице:  
мр Горлица Алексић Милосављевић, дипл.хем.

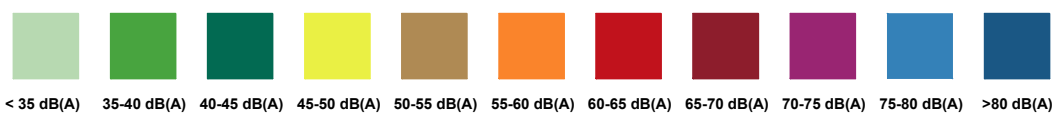
03		
02		
01		
Бр.	Датум:	Опис:
Ревизиони блок:		
Објект:		
ПРУГА 101: Београд - Шид - Држ. граница (Товарник), деоница Нови Београд - Батајница (од km 4+480 до km 20+700)		
ПРУГА 106: Београд Центар - Панчево - Вршац - Држ. граница (Stamora Moravita), деоница Београд Центар - Овча (од km 0+000 до km 12+535)		
ПРУГА 110: Београд Центар - Нови Београд, деоница Београд Центар - Нови Београд (од km 0+000 до km 3+001)		
Цртеж: СТРАТЕШКА КАРТА БУКЕ		
ЖЕЛЕЗНИЧКИ САОБРАЋАЈ ЗА ПЕРИОД ДАН-ВЕЧЕ-НОЋ (Индикатор буке Lden)		
Фазе пројекта:	Датум:	Цртеж бр.
СТРАТЕШКА	11.2019.	2018-744-ЛАБ-Ц02.14
Размера:	1:3000	





### ЛЕГЕНДА

#### НИВОИ БУКЕ



Пројектна организација:



**САОБРАЋАЈНИ ИНСТИТУТ ЦИП, д.о.о.**  
Немањина 6, 11000 Београд

Наручилац израде стратешке карте буке:



**"ИНФРАСТРУКТУРА ЖЕЛЕЗНИЦЕ СРБИЈЕ" А.Д.**  
Немањина 6, 11000 Београд

Организациона јединица: Сектор ЛАБ

Руководилац израде стратешких карата буке:  
**Александар Гајици, дипл.инж.**

Сарадници:  
Елена Тањевић, дипл.хем.  
Ружица Илић, дипл.инж.  
Ђорђе Стојинић, дипл.ек.

*(Signature)*

Одговорно лице за израду стратешких карата буке:  
**Александар Гајици, дипл.инж.**

Кординатор:  
**Елена Тањевић, дипл.хем.**  
**Александар Гајици, дипл.инж.**

Руководилац организационе јединице:  
мр Горлица Алексић Милосављевић, дипл.хем.

*(Signature)*


Цртеж:  
**СТРАТЕШКА КАРТА БУКЕ**  
**ЖЕЛЕЗНИЧКИ САОБРАЋАЈ ЗА ПЕРИОД ДАН-ВЕЧЕ-НОЋ**  
(Индикатор буке Lden)

Фаза пројекта:  
СТРАТЕШКА

Датум:  
11.2019.

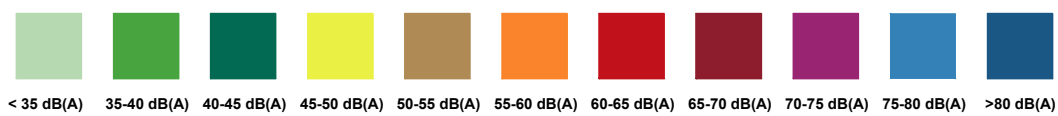
Цртеж бр.  
2018-744-ЛАБ-Ц02.15

03		
02		
01		
Бр.	Датум:	Опис:
Ревизиони блок:		
Објект:		
ПРУГА 101: Београд - Шид - Држ. граница (Товарник), деоница Нови Београд - Батајница (од km 4+480 до km 20+700)		
ПРУГА 106: Београд Центар - Панчево - Вршац - Држ. граница (Stamora Moravita), деоница Београд Центар - Овча (од km 0+000 до km 12+535)		
ПРУГА 110: Београд Центар - Нови Београд, деоница Београд Центар - Нови Београд (од km 0+000 до km 3+001)		
Размера: 1:3000		



## ЛЕГЕНДА

### НИВОИ БУКЕ



Пројектна организација:



**САОБРАЋАЈНИ ИНСТИТУТ ЦИП, д.о.о.**  
Немањина 6, 11000 Београд

Наручилац израде стратешке карте буке:



**"ИНФРАСТРУКТУРА ЖЕЛЕЗНИЦЕ СРБИЈЕ" А.Д.**  
Немањина 6, 11000 Београд

Организациона јединица: Сектор ЛАБ

Руководилац израде стратешких карата буке:  
**Александар Гајици, дипл.инж.**

Сарадници:  
Елена Тањевић, дипл.хем.  
Рујица Илић, дипл.инж.  
Ђорђе Стојинић, дипл.ек.

*(Signature)*

Одговорно лице за израду стратешких карата буке:  
**Александар Гајици, дипл.инж.**

Кординатор:  
**Елена Тањевић, дипл.хем.**  
**Александар Гајици, дипл.инж.**


Руководилац организационе јединице:  
мр Гораци Александар Милосављевић, дипл.хем.

*(Signature)*

*(Signature)*

*(Signature)*

03		
02		
01		
Бр.	Датум:	Опис:
Ревизиони блок:		
Објект:		
ПРУГА 101: Београд - Шид - Држ. граница (Товарник), деоница Нови Београд - Батајница (од km 4+480 до km 20+700)		
ПРУГА 106: Београд Центар - Панчево - Вршац - Држ. граница (Stamora Moravita), деоница Београд Центар - Овча (од km 0+000 до km 12+535)		
ПРУГА 110: Београд Центар - Нови Београд, деоница Београд Центар - Нови Београд (од km 0+000 до km 3+001)		
Цртеж: СТРАТЕШКА КАРТА БУКЕ		
ЖЕЛЕЗНИЧКИ САОБРАЋАЈ ЗА ПЕРИОД ДАН-ВЕЧЕ-НОЋ (Индикатор буке Lden)		
Фaza пројекта:	Датум:	Цртеж бр.
СТРАТЕШКА	11.2019.	2018-744-ЛАБ-Ц02.16
Размера:	1:3000	



## ЛЕГЕНДА

### НИВОИ БУКЕ



Пројектна организација:



**САОБРАЋАЈНИ ИНСТИТУТ ЦИП, д.о.о.**  
Немањина 6, 11000 Београд

Наручилац израде стратешке карте буке:



**"ИНФРАСТРУКТУРА ЖЕЛЕЗНИЦЕ СРБИЈЕ" А.Д.**  
Немањина 6, 11000 Београд

Организациона јединица: Сектор ЛАБ

Руководилац израде стратешких карата буке:  
**Александар Гајици, дипл.инж.**

Сарадници:  
Елена Тањевић, дипл.хем.  
Ружица Илић, дипл.инж.  
Ђорђе Стојинић, дипл.ек.



Одговорно лице за израду стратешких карата буке:  
**Александар Гајици, дипл.инж.**

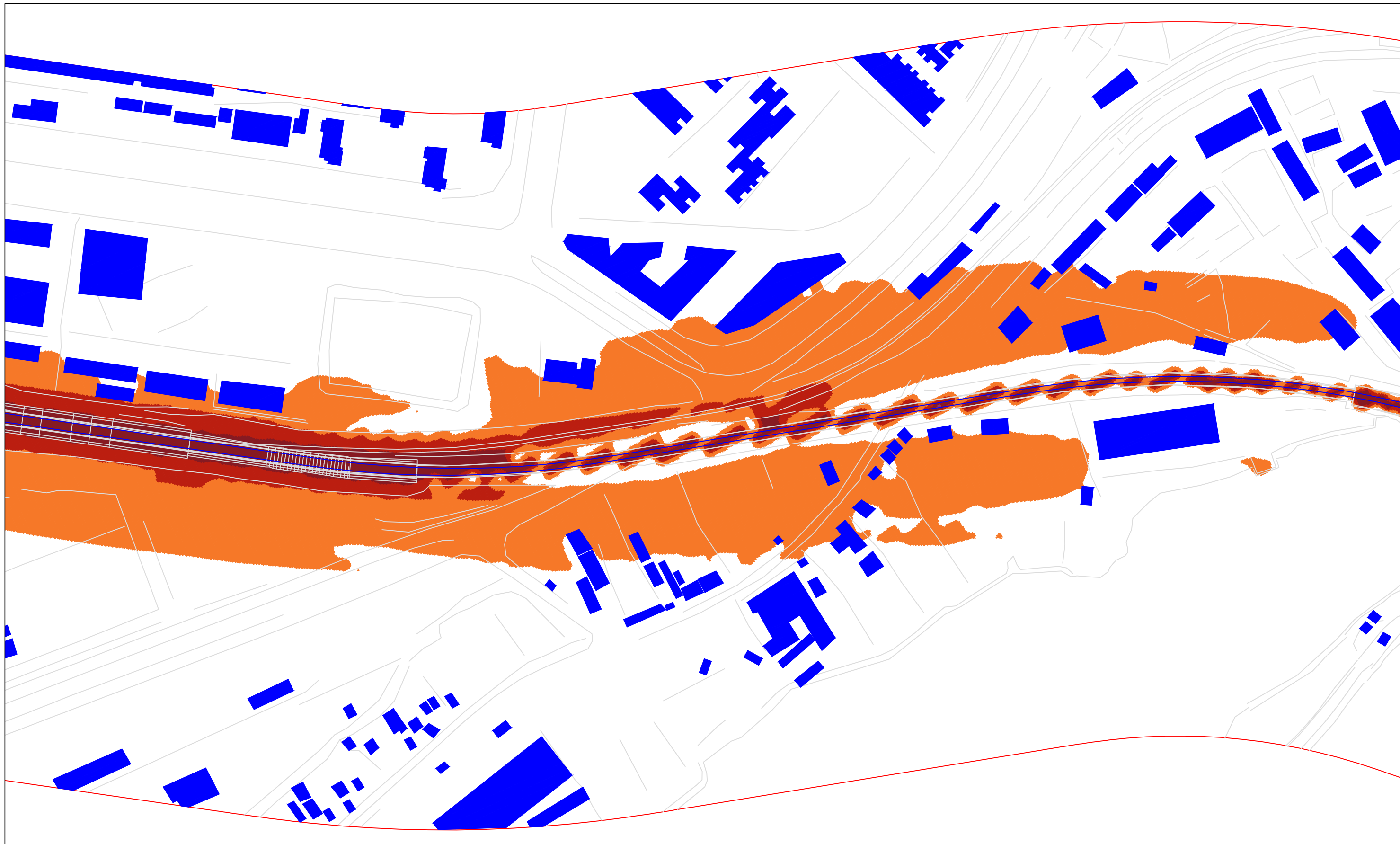
Кординатор:  
**Елена Тањевић, дипл.хем.**  
**Александар Гајици, дипл.инж.**

Руководилац организационе јединице:  
мр Горлица Алексић Милосављевић, дипл.хем.



03		
02		
01		
Бр.	Датум:	Опис:
Ревизиони блок:		
Објект:		
ПРУГА 101: Београд - Шид - Држ. граница (Товарник), деоница Нови Београд - Батајница (од km 4+480 до km 20+700)		
ПРУГА 106: Београд Центар - Панчево - Вршац - Држ. граница (Stamora Moravita), деоница Београд Центар - Овча (од km 0+000 до km 12+535)		
ПРУГА 110: Београд Центар - Нови Београд, деоница Београд Центар - Нови Београд (од km 0+000 до km 3+001)		
Цртеж: СТРАТЕШКА КАРТА БУКЕ		
ЖЕЛЕЗНИЧКИ САОБРАЋАЈ ЗА ПЕРИОД ДАН-ВЕЧЕ-НОЋ (Индикатор буке Lden)		
Фазе пројекта:	Датум:	Цртеж бр.
СТРАТЕШКА	11.2019.	2018-744-ЛАБ-Ц02.17
Размера:	1:3000	





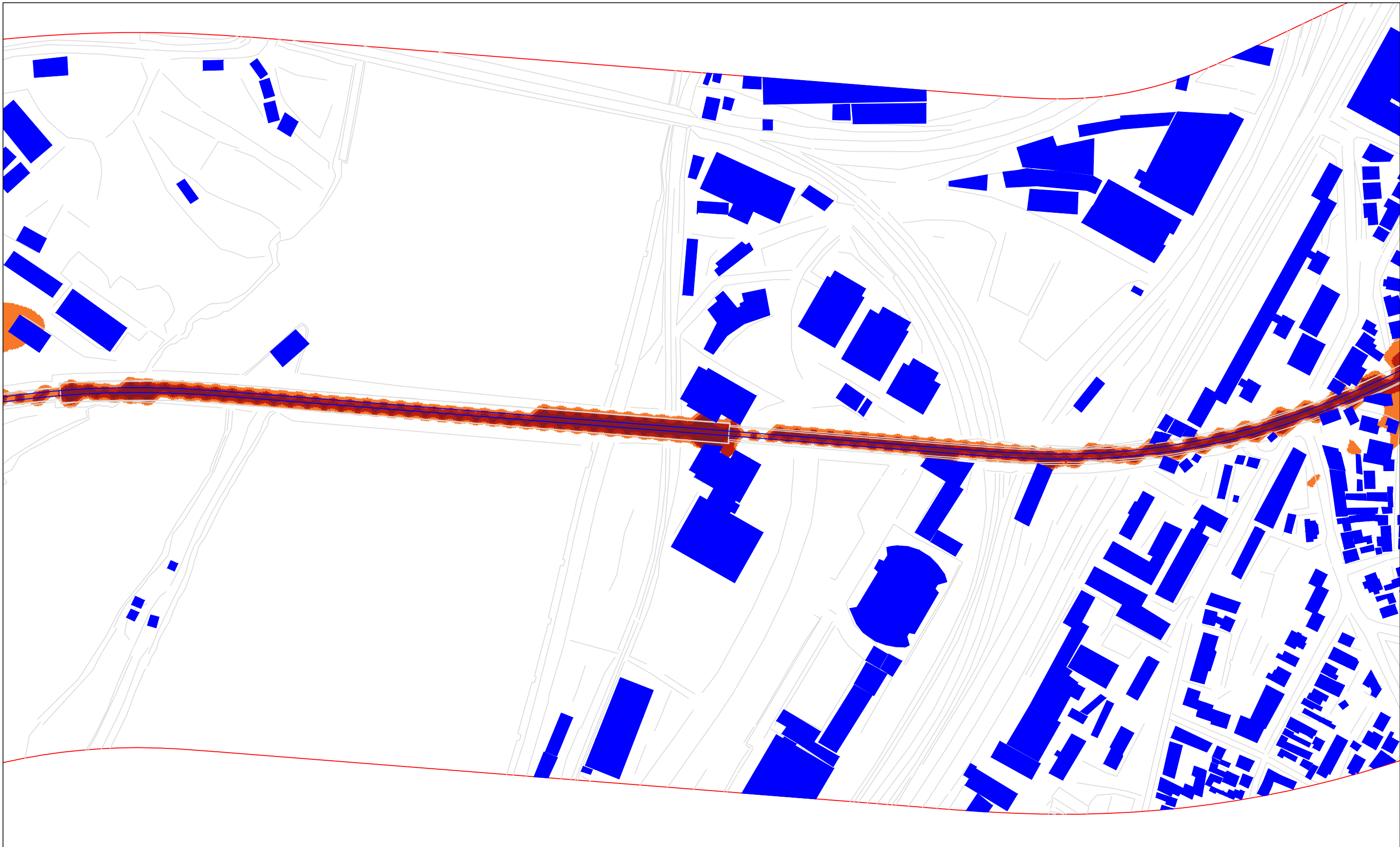


### ЛЕГЕНДА

#### НИВОИ БУКЕ



Пројектна организација:  <b>САОБРАЋАЈНИ ИНСТИТУТ ЦИП, д.о.о.</b> Немањина 6, 11000 Београд		03	
Наручилац израде стратешке карте буке:  <b>"ИНФРАСТРУКТУРА ЖЕЛЕЗНИЦЕ СРБИЈЕ" А.Д.</b> Немањина 6, 11000 Београд		02	
Организациона јединица: Сектор ЛАБ		01	
Руководилац израде стратешких карата буке: <b>Александар Гајици, дипл.инж.</b>	Одговорно лице за израду стратешких карата буке: <b>Александар Гајици, дипл.инж.</b>	Бр.	Датум:
Сарадници: Елена Тањевић, дипл.хем. Ружица Илић, дипл.инж. Ђорђе Стојинић, дипл.ек.	Координатор: <b>Елена Тањевић, дипл.хем.</b> <b>Александар Гајици, дипл.инж.</b>	Опис:	
	Руководилац организационе јединице: мр Горлица Алексић Милосављевић, дипл.хем.	Ревизиони блок: Објект: ПРУГА 101: Београд - Шид - Држ. граница (Товарник), деоница Нови Београд - Батајница (од km 4+480 до km 20+700) ПРУГА 106: Београд Центар - Панчево - Вршац - Држ. граница (Stamora Moravita), деоница Београд Центар - Овча (од km 0+000 до km 12+535) ПРУГА 110: Београд Центар - Нови Београд, деоница Београд Центар - Нови Београд (од km 0+000 до km 3+001)	
Фазе пројекта: СТРАТЕШКА		Датум: 11.2019.	Цртеж бр. 2018-744-ЛАБ-Ц02.18
		Цртеж: СТРАТЕШКА КАРТА БУКЕ ЖЕЛЕЗНИЧКИ САОБРАЋАЈ ЗА ПЕРИОД ДАН-ВЕЧЕ-НОЋ (Индикатор буке Lden)	Величина: 1:3000



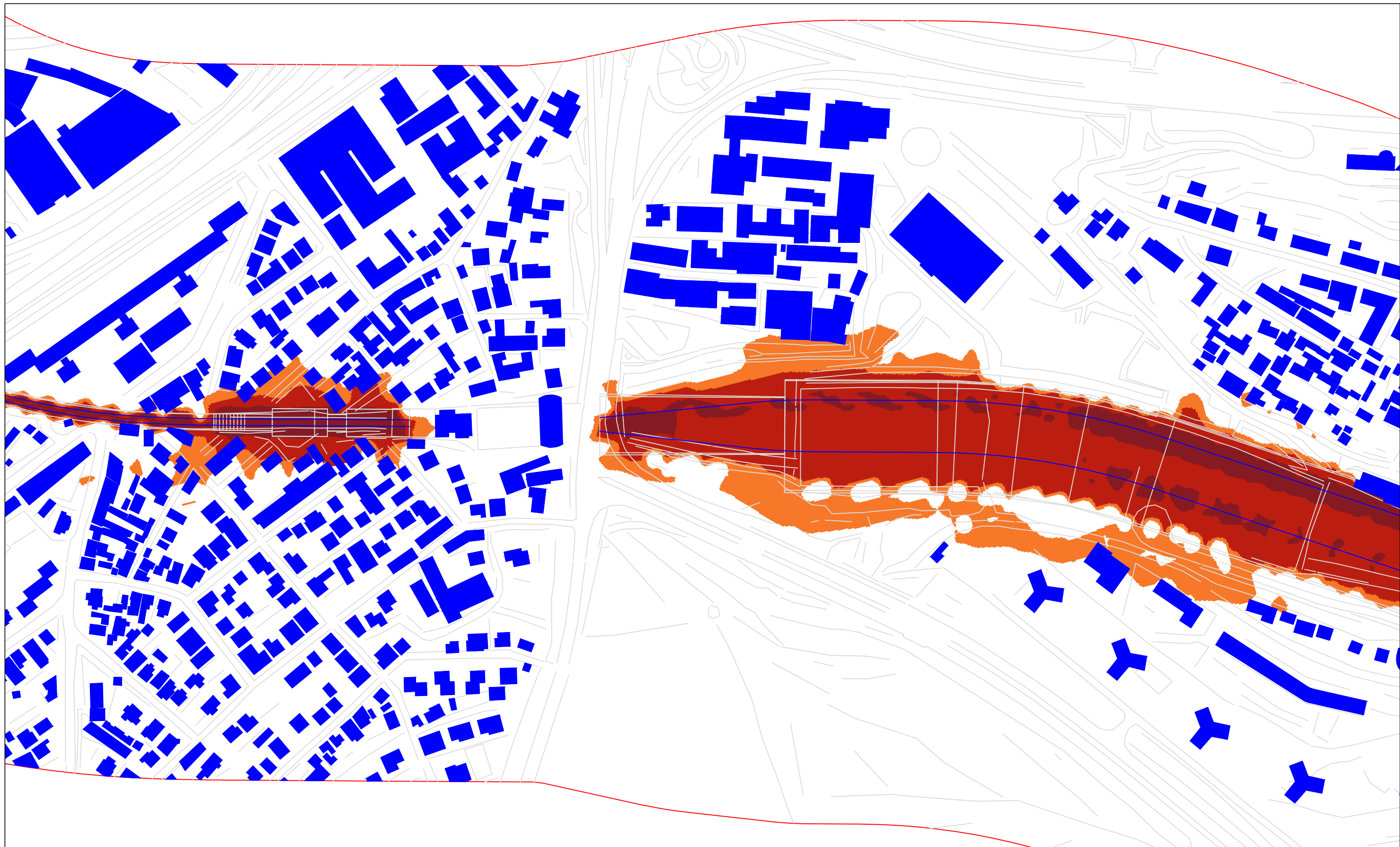
## ЛЕГЕНДА

### НИВОИ БУКЕ



Пројектна организација:  <b>САОБРАЋАЈНИ ИНСТИТУТ ЦИП, д.о.о.</b> Немањина 6, 11000 Београд		03	
Наручилац израде стратешке карте буке:  <b>"ИНФРАСТРУКТУРА ЖЕЛЕЗНИЦЕ СРБИЈЕ" А.Д.</b> Немањина 6, 11000 Београд		02	
Организациона јединица: Сектор ЛАБ		01	
Руководилац израде стратешких карата буке: <b>Александар Гајици, дипл.инж.</b>	Одговорно лице за израду стратешких карата буке: <b>Александар Гајици, дипл.инж.</b>	Бр.	Датум:
Сарадници: Елена Тањевић, дипл.хем. Рујица Илић, дипл.инж. Ђорђе Стожинић, дипл.ек.	Координатор: <b>Елена Тањевић, дипл.хем.</b> <b>Александар Гајици, дипл.инж.</b>	Опис:	
Руководилац организационе јединице: мр Горлица Алексић Милосављевић, дипл.хем.		Реализациони блок: ПРУГА 101: Београд - Шид - Држ. граница (Товарник), деоница Нови Београд - Батајница (од km 4+480 до km 20+700) ПРУГА 106: Београд Центар - Панчево - Вршац - Држ. граница (Stamora Moravita), деоница Београд Центар - Овча (од km 0+000 до km 12+535) ПРУГА 110: Београд Центар - Нови Београд, деоница Београд Центар - Нови Београд (од km 0+000 до km 3+001)	
Фaza пројекта: <b>СТРАТЕШКА</b>		Датум: 11.2019.	Цртеж бр. 2018-744-ЛАБ-Ц02.19
		Цртеж: СТРАТЕШКА КАРТА БУКЕ ЖЕЛЕЗНИЧКИ САОБРАЋАЈ ЗА ПЕРИОД ДАН-ВЕЧЕ-НОЋ (Индикатор буке Lden)	Величина: 1:3000





## ЛЕГЕНДА

### НИВОИ БУКЕ



Пројектна организација:



**САОБРАЂАЈНИ ИНСТИТУТ ЦИП, д.о.о.**  
Немањина 6, 11000 Београд

Наручилац израде стратешке карте буке:



**"ИНФРАСТРУКТУРА ЖЕЛЕЗНИЦЕ СРБИЈЕ" А.Д.**  
Немањина 6, 11000 Београд

Организациона јединица: Сектор ЛАБ

Руководилац израде стратешких карата буке:  
**Александар Гајици, дипл.инж.**

Сарадници:  
Елена Тањевић, дипл.хем.  
Ружица Илић, дипл.инж.  
Ђорђе Стојинић, дипл.ек.



Одговорно лице за израду стратешких карата буке:  
**Александар Гајици, дипл.инж.**

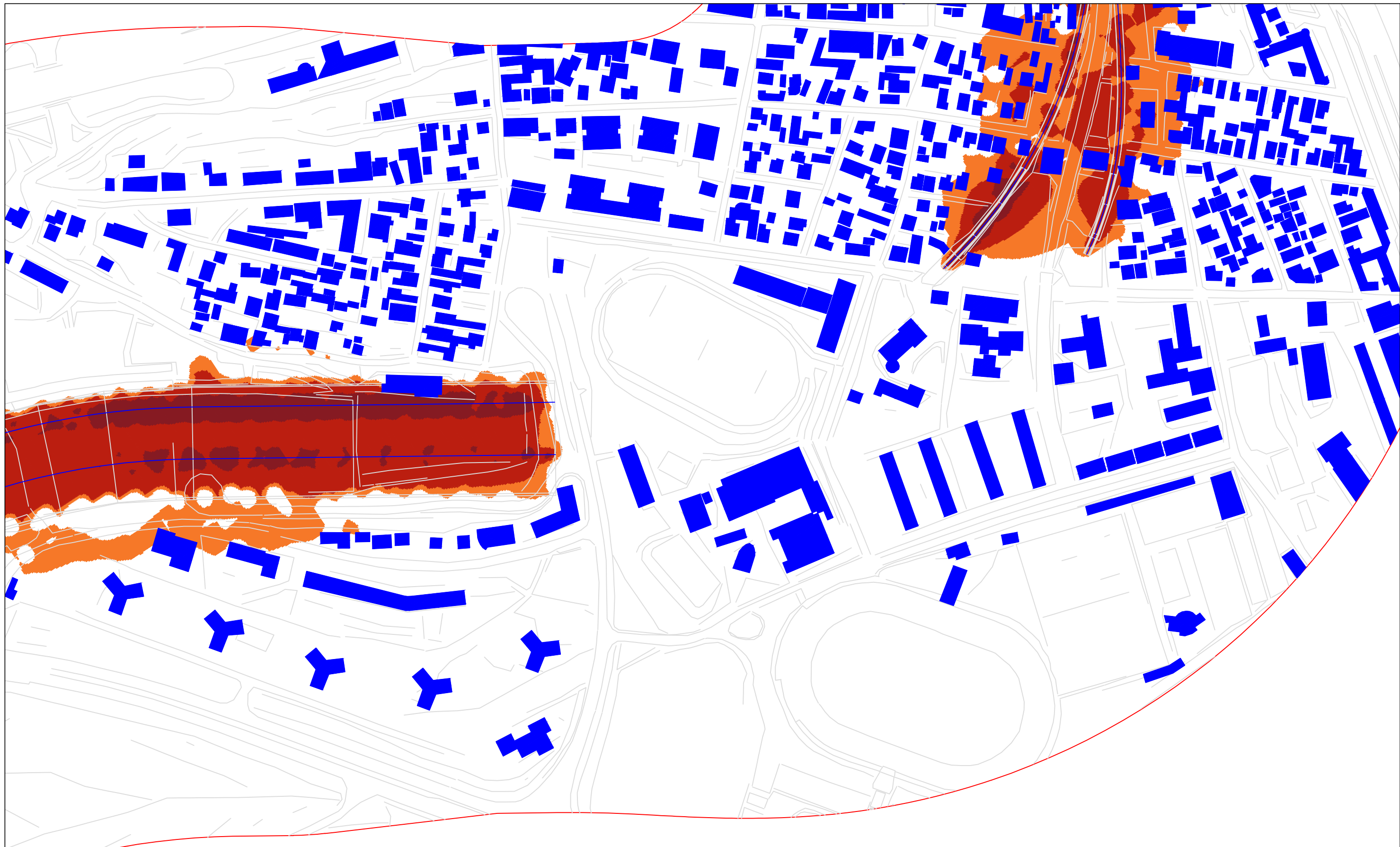
Кординатор:  
**Елена Тањевић, дипл.хем.**  
**Александар Гајици, дипл.инж.**

Руководилац организационе јединице:  
мр Горлица Алексић Милосављевић, дипл.хем.



03		
02		
01		
Бр.	Датум:	Опис:
Ревизиони блок:		
Објект:		
ПРУГА 101: Београд - Шид - Држ. граница (Товарник), деоница Нови Београд - Батајница (од km 4+480 до km 20+700)		
ПРУГА 106: Београд Центар - Панчево - Вршац - Држ. граница (Stamora Moravita), деоница Београд Центар - Овча (од km 0+000 до km 12+535)		
ПРУГА 110: Београд Центар - Нови Београд, деоница Београд Центар - Нови Београд (од km 0+000 до km 3+001)		
Цртеж: СТРАТЕШКА КАРТА БУКЕ		
ЖЕЛЕЗНИЧКИ САОБРАЂАЈ ЗА ПЕРИОД ДАН-ВЕЧЕ-НОЋ (Индикатор буке Lden)		
Фaza пројекта:	Датум:	Цртеж бр.
СТРАТЕШКА	11.2019.	2018-744-ЛАБ-Ц02.20
Размера:	1:3000	





## ЛЕГЕНДА

### НИВОИ БУКЕ



Пројектна организација:



**САОБРАЋАЈНИ ИНСТИТУТ ЦИП, д.о.о.**  
Немањина 6, 11000 Београд

Наручилац израде стратешке карте буке:



**"ИНФРАСТРУКТУРА ЖЕЛЕЗНИЦЕ СРБИЈЕ" А.Д.**  
Немањина 6, 11000 Београд

Организациона јединица: Сектор ЛАБ

Руководилац израде стратешких карата буке:  
**Александар Гајици, дипл.инж.**

Сарадници:  
Елена Тањевић, дипл.хем.  
Ружица Илић, дипл.инж.  
Ђорђе Стојинић, дипл.ек.

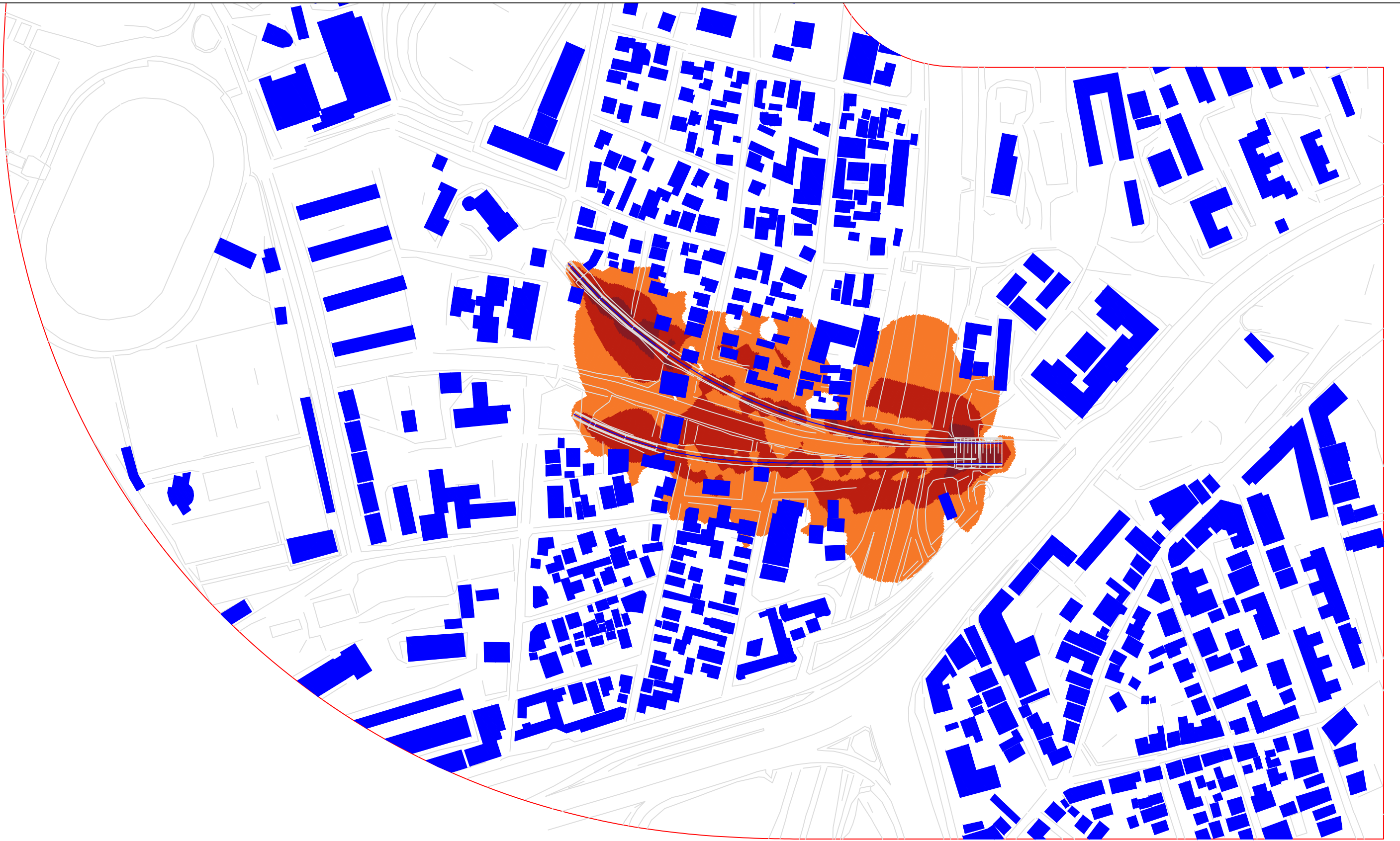
Одговорно лице за израду стратешких карата буке:  
**Александар Гајици, дипл.инж.**

Кординатор:  
**Елена Тањевић, дипл.хем.**  
**Александар Гајици, дипл.инж.**

Руководилац организационе јединице:  
мр Горлица Алексић Милосављевић, дипл.хем.

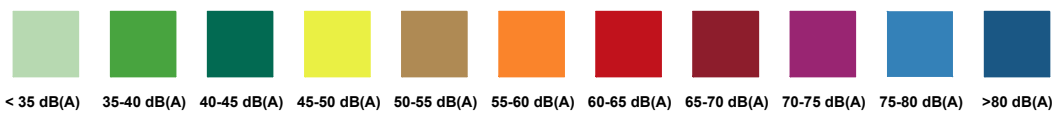
ЖЕЛЕЗНИЧКИ САОБРАЋАЈ ЗА ПЕРИОД ДАН-ВЕЧЕ-НОЋ  
(Индикатор буке Lden)

03		
02		
01		
Бр.	Датум:	Опис:
Ревизиони блок:		
Објект:		
ПРУГА 101: Београд - Шид - Држ. граница (Товарник), деоница Нови Београд - Батајница (од km 4+480 до km 20+700)		
ПРУГА 106: Београд Центар - Панчево - Вршац - Држ. граница (Stamora Moravita), деоница Београд Центар - Овча (од km 0+000 до km 12+535)		
ПРУГА 110: Београд Центар - Нови Београд, деоница Београд Центар - Нови Београд (од km 0+000 до km 3+001)		
Цртеж:	СТРАТЕШКА КАРТА БУКЕ	
Фазе пројекта:	СТРАТЕШКА	
Датум:	11.2019.	Цртеж бр. 2018-744-ЛАБ-Ц02.21
Размера:	1:3000	



### ЛЕГЕНДА

#### НИВОИ БУКЕ



Пројектна организација:

**САОБРАЋАЈНИ ИНСТИТУТ ЦИП, д.о.о.**  
Немањина 6, 11000 Београд

Наручилац израде стратешке карте буке:

**"ИНФРАСТРУКТУРА ЖЕЛЕЗНИЦЕ СРБИЈЕ" А.Д.**  
Немањина 6, 11000 Београд

Организациона јединица: Сектор ЛАБ

Руководилац израде стратешких карата буке:  
**Александар Гајици, дипл.инж.**

Сарадници:  
Елена Тањевић, дипл.хем.  
Рујица Илић, дипл.инж.  
Ђорђе Стожинић, дипл.ек.


Одговорно лице за израду стратешких карата буке:  
**Александар Гајици, дипл.инж.**

Кординатор:  
**Елена Тањевић, дипл.хем.**  
**Александар Гајици, дипл.инж.**

Руководилац организационе јединице:  
мр Горлица Алексић Милосављевић, дипл.хем.

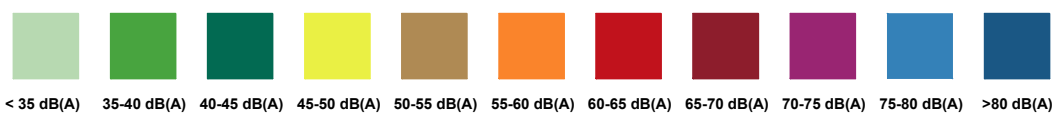
03		
02		
01		
Бр.	Датум:	Опис:
Ревизиони блок:		
Објект:		
ПРУГА 101: Београд - Шид - Држ. граница (Товарник), деоница Нови Београд - Батајница (од km 4+480 до km 20+700)		
ПРУГА 106: Београд Центар - Панчево - Вршац - Држ. граница (Stamora Moravita), деоница Београд Центар - Овча (од km 0+000 до km 12+535)		
ПРУГА 110: Београд Центар - Нови Београд, деоница Београд Центар - Нови Београд (од km 0+000 до km 3+001)		
Цртеж: СТРАТЕШКА КАРТА БУКЕ		
ЖЕЛЕЗНИЧКИ САОБРАЋАЈ ЗА ПЕРИОД ДАН-ВЕЧЕ-НОЋ (Индикатор буке Lden)		
Фaza пројекта:	Датум:	Цртеж бр.
СТРАТЕШКА	11.2019.	2018-744-ЛАБ-Ц02.22
Размера:		1:3000





## ЛЕГЕНДА

### НИВОИ БУКЕ



Пројектна организација:



**САОБРАЋАЈНИ ИНСТИТУТ ЦИП, д.о.о.**  
Немањина 6, 11000 Београд

Наручилац израде стратешке карте буке:



**"ИНФРАСТРУКТУРА ЖЕЛЕЗНИЦЕ СРБИЈЕ" А.Д.**  
Немањина 6, 11000 Београд

Организациона јединица: Сектор ЛАБ

Руководилац израде стратешких карата буке:  
**Александар Гајици, дипл.инж.**

*AG*

Одговорно лице за израду стратешких карата буке:  
**Александар Гајици, дипл.инж.**

*AG*

Сарадници:  
Елена Тањевић, дипл.хем.  
Руџица Илић, дипл.инж.  
Ђорђе Стојинић, дипл.хем.

Кординатор:  
**Елена Тањевић, дипл.хем.**  
**Александар Гајици, дипл.инж.**

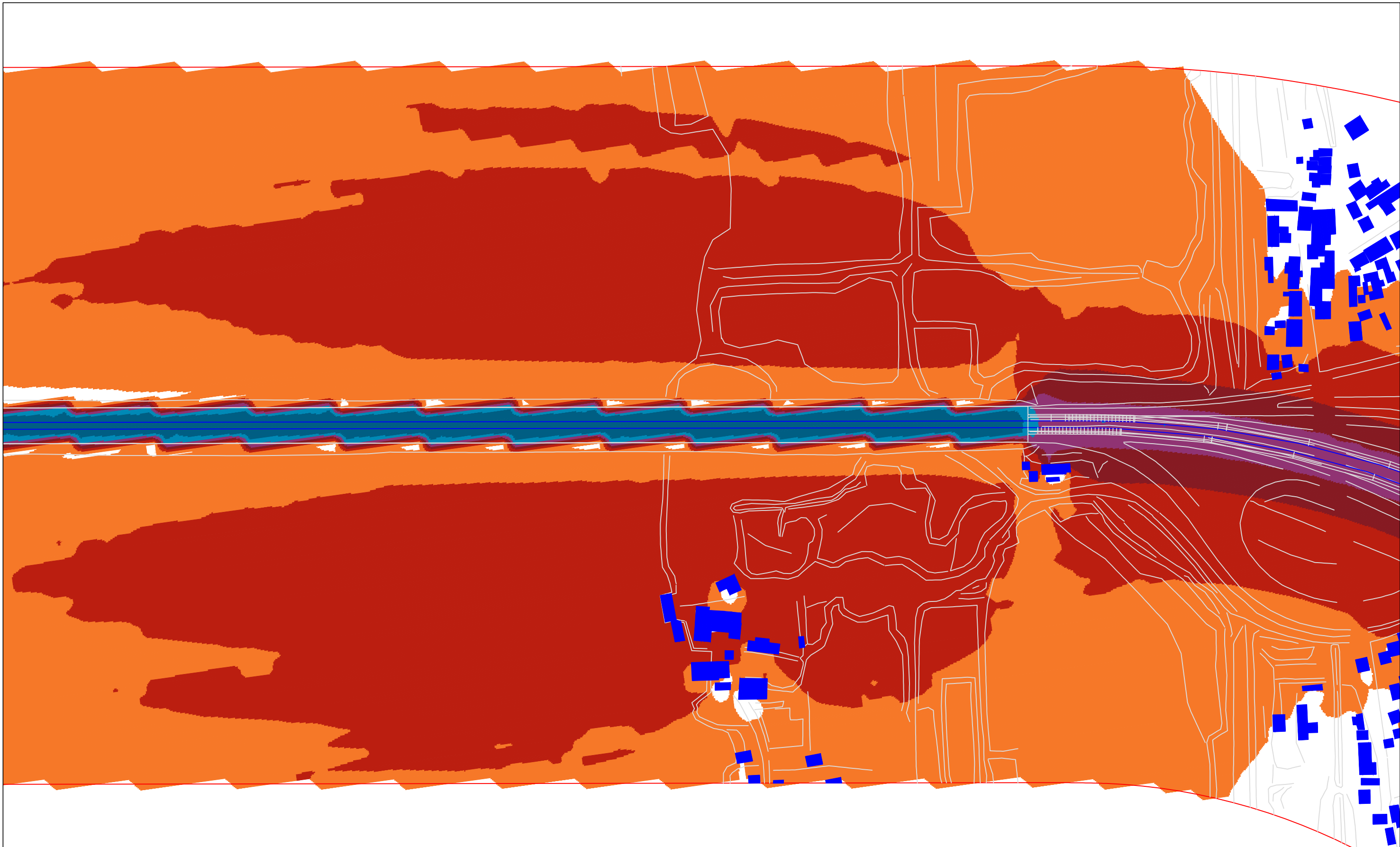
*ET*  
*AG*

Руководилац организационе јединице:  
мр Горлица Алексић Милосављевић, дипл.хем.

*GM*


03		
02		
01		
Бр.	Датум:	Опис:
Ревизиони блок:		
Објект:		
ПРУГА 101: Београд - Шид - Држ. граница (Товарник), деоница Нови Београд - Батајница (од km 4+480 до km 20+700)		
ПРУГА 106: Београд Центар - Панчево - Вршац - Држ. граница (Stamora Moravita), деоница Београд Центар - Овча (од km 0+000 до km 12+535)		
ПРУГА 110: Београд Центар - Нови Београд, деоница Београд Центар - Нови Београд (од km 0+000 до km 3+001)		
Цртеж: СТРАТЕШКА КАРТА БУКЕ		
ЖЕЛЕЗНИЧКИ САОБРАЋАЈ ЗА ПЕРИОД ДАН-ВЕЧЕ-НОЋ (Индикатор буке Lden)		
Фaza пројекта:	Датум:	Цртеж бр.
СТРАТЕШКА	11.2019.	2018-744-ЛАБ-Ц02.23
Размера:	1:3000	





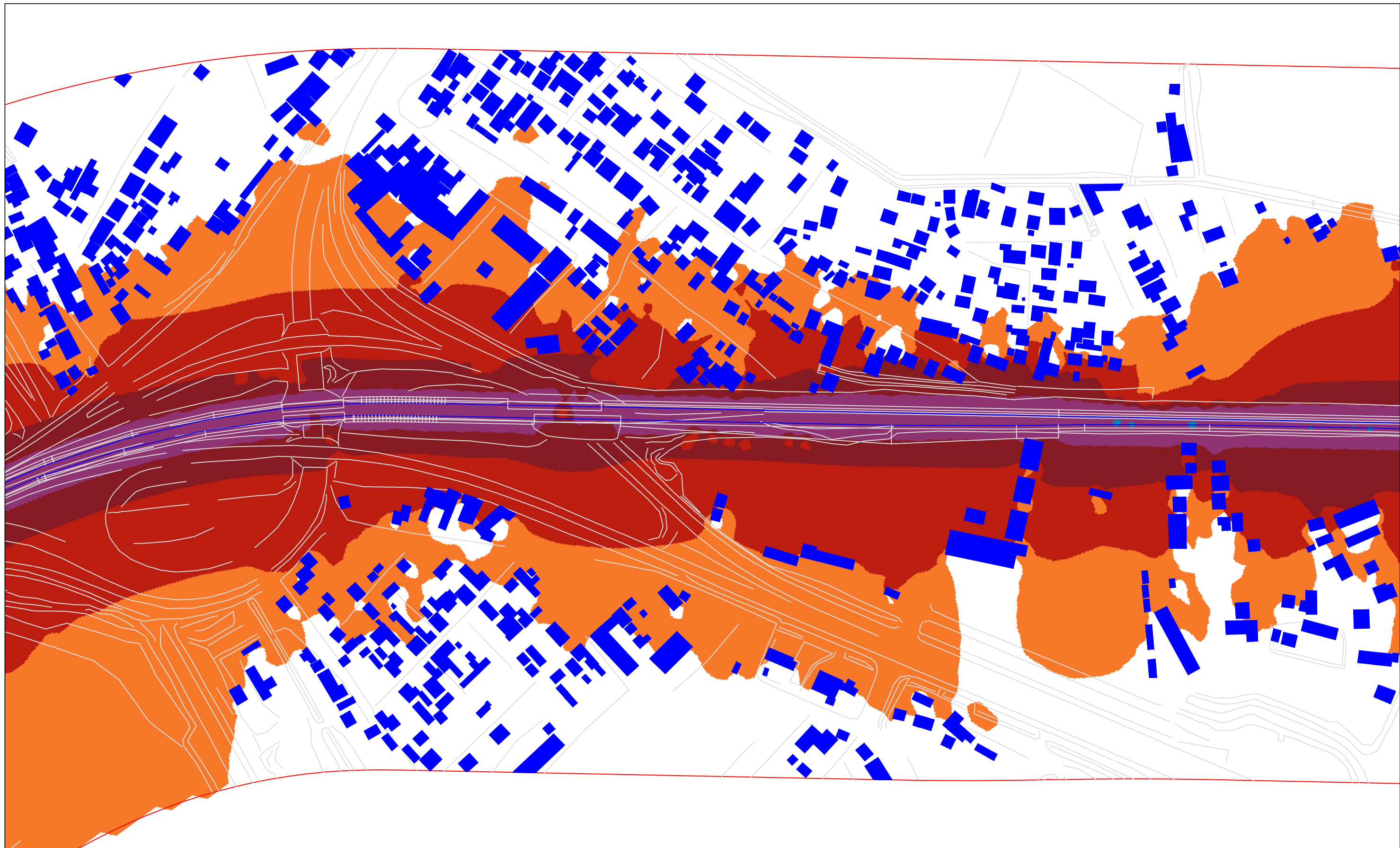


## ЛЕГЕНДА

### НИВОИ БУКЕ

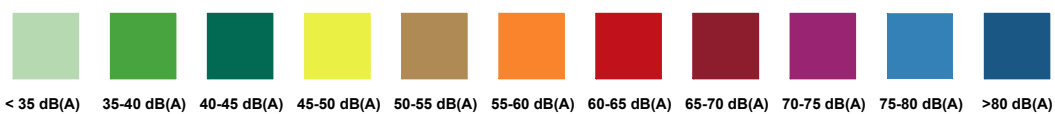


Пројектна организација:  <b>САОБРАЋАЈНИ ИНСТИТУТ ЦИП, д.о.о.</b> Немањина 6, 11000 Београд		03	
Наручилац израде стратешке карте буке:  <b>"ИНФРАСТРУКТУРА ЖЕЛЕЗНИЦЕ СРБИЈЕ" А.Д.</b> Немањина 6, 11000 Београд		02	
Организациона јединица: Сектор ЛАБ		01	
Руководилац израде стратешких карата буке: <b>Александар Гајици, дипл.инж.</b>	Одговорно лице за израду стратешких карата буке: <b>Александар Гајици, дипл.инж.</b>	Бр.	Датум:
Сарадници: Елена Тањевић, дипл.хем. Рујица Илић, дипл.инж. Ђорђе Стожинић, дипл.ек.	Координатор: <b>Елена Тањевић, дипл.хем.</b> <b>Александар Гајици, дипл.инж.</b>	Опис:	
Руководилац организационе јединице: мр Гораци Александар Милошевић, дипл.хем.	Фазе пројекта: СТРАТЕШКА	Ревизиони блок: ПРУГА 101: Београд - Шид - Држ. граница (Товарник), деоница Нови Београд - Батајница (од km 4+480 до km 20+700) ПРУГА 106: Београд Центар - Панчево - Вршац - Држ. граница (Stamora Moravita), деоница Београд Центар - Овча (од km 0+000 до km 12+535) ПРУГА 110: Београд Центар - Нови Београд, деоница Београд Центар - Нови Београд (од km 0+000 до km 3+001) Цртеж: СТРАТЕШКА КАРТА БУКЕ ЖЕЛЕЗНИЧКИ САОБРАЋАЈ ЗА ПЕРИОД ДАН-ВЕЧЕ-НОЋ (Индикатор буке Lden)	
	Датум: 11.2019.	Цртеж бр. 2018-744-ЛАБ-Ц02.24	Величина: 1:3000



## ЛЕГЕНДА

### НИВОИ БУКЕ



Пројектна организација:



**САОБРАЋАЈНИ ИНСТИТУТ ЦИП, д.о.о.**  
Немањина 6, 11000 Београд

Наручилац израде стратешке карте буке:



**"ИНФРАСТРУКТУРА ЖЕЛЕЗНИЦЕ СРБИЈЕ" А.Д.**  
Немањина 6, 11000 Београд

Организациона јединица: Сектор ЛАБ

Руководилац израде стратешких карата буке:  
**Александар Гајици, дипл.инж.**

Сарадници:  
Елена Тањевић, дипл.хем.  
Рујица Илић, дипл.инж.  
Ђорђе Стојинић, дипл.ек.

*(Signature)*

Одговорно лице за израду стратешких карата буке:  
**Александар Гајици, дипл.инж.**

Кординатор:  
**Елена Тањевић, дипл.хем.**  
**Александар Гајици, дипл.инж.**

Руководилац организационе јединице:  
**мр Горџа Алексић Милосављевић, дипл.хем.**


*(Signature)*

*(Signature)*

*(Signature)*

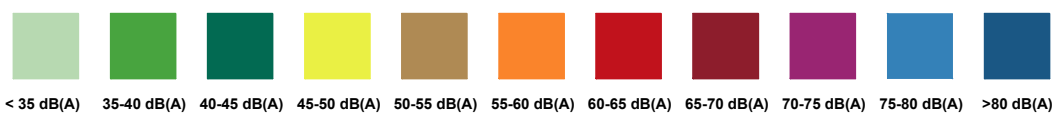
03		
02		
01		
Бр.	Датум:	Опис:
Ревизиони блок:		
Објект:		
ПРУГА 101: Београд - Шид - Држ. граница (Товарник), деоница Нови Београд - Батајница (од km 4+480 до km 20+700)		
ПРУГА 106: Београд Центар - Панчево - Вршац - Држ. граница (Stamora Moravita), деоница Београд Центар - Овча (од km 0+000 до km 12+535)		
ПРУГА 110: Београд Центар - Нови Београд, деоница Београд Центар - Нови Београд (од km 0+000 до km 3+001)		
Цртеж: СТРАТЕШКА КАРТА БУКЕ		
ЖЕЛЕЗНИЧКИ САОБРАЋАЈ ЗА ПЕРИОД ДАН-ВЕЧЕ-НОЋ (Индикатор буке Lden)		
Фазе пројекта:	Датум:	Цртеж бр.
СТРАТЕШКА	11.2019.	2018-744-ЛАБ-Ц02.25
Размера:	1:3000	





## ЛЕГЕНДА

### НИВОИ БУКЕ



Пројектна организација:

**САОБРАЋАЈНИ ИНСТИТУТ ЦИП, д.о.о.**  
Немањина 6, 11000 Београд

Наручилац израде стратешке карте буке:

**"ИНФРАСТРУКТУРА ЖЕЛЕЗНИЦЕ СРБИЈЕ" А.Д.**  
Немањина 6, 11000 Београд

Организациона јединица: Сектор ЛАБ

Руководилац израде стратешких карата буке:  
**Александар Гајици, дипл.инж.**

Сарадници:  
Елена Тањевић, дипл.хем.  
Ружица Илић, дипл.инж.  
Ђорђе Стожинић, дипл.ек.

Одговорно лице за израду стратешких карата буке:  
**Александар Гајици, дипл.инж.**

Кординатор:  
**Елена Тањевић, дипл.хем.**  
**Александар Гајици, дипл.инж.**

Руководилац организационе јединице:  
мр Горлица Алексић Милосављевић, дипл.хем.

03

02

01

Бр. Датум: Опис:

Ревизиони блок:

Објект:

ПРУГА 101: Београд - Шид - Држ. граница (Товарник), деоница Нови Београд - Батајница (од km 4+480 до km 20+700)

ПРУГА 106: Београд Центар - Панчево - Вршац - Држ. граница (Stamora Moravita), деоница Београд Центар - Овча (од km 0+000 до km 12+535)

ПРУГА 110: Београд Центар - Нови Београд, деоница Београд Центар - Нови Београд (од km 0+000 до km 3+001)

Цртеж: СТРАТЕШКА КАРТА БУКЕ  
ЖЕЛЕЗНИЧКИ САОБРАЋАЈ ЗА ПЕРИОД ДАН-ВЕЧЕ-НОЋ (Индикатор буке Lden)


Фаза пројекта: СТРАТЕШКА

Датум: 11.2019.

Цртеж бр. 2018-744-ЛАБ-Ц02.26

Размера: 1:3000





## ЛЕГЕНДА

### НИВОИ БУКЕ



Пројектна организација:



**САОБРАЋАЈНИ ИНСТИТУТ ЦИП, д.о.о.**  
Немањина 6, 11000 Београд

Наручилац израде стратешке карте буке:



**"ИНФРАСТРУКТУРА ЖЕЛЕЗНИЦЕ СРБИЈЕ" А.Д.**  
Немањина 6, 11000 Београд

Организациона јединица: Сектор ЛАБ

Руководилац израде стратешких карата буке:  
**Александар Гајици, дипл.инж.**


Сарадници:  
Елена Тањевић, дипл.хем.  
Ружица Илић, дипл.инж.  
Ђорђе Стојинић, дипл.ек.

Одговорно лице за израду стратешких карата буке:  
**Александар Гајици, дипл.инж.**

Кординатор:  
**Елена Тањевић, дипл.хем.**  
**Александар Гајици, дипл.инж.**

Руководилац организационе јединице:  
мр Гораци Александар Милосављевић, дипл.хем.

03		
02		
01		
Бр.	Датум:	Опис:
Ревизиони блок:		
Објект:		
ПРУГА 101: Београд - Шид - Држ. граница (Товарник), деоница Нови Београд - Батајница (од км 4+480 до км 20+700)		
ПРУГА 106: Београд Центар - Панчево - Вршац - Држ. граница (Stamora Moravita), деоница Београд Центар - Овча (од км 0+000 до км 12+535)		
ПРУГА 110: Београд Центар - Нови Београд, деоница Београд Центар - Нови Београд (од км 0+000 до км 3+001)		
Цртеж: СТРАТЕШКА КАРТА БУКЕ		
ЖЕЛЕЗНИЧКИ САОБРАЋАЈ ЗА ПЕРИОД ДАН-ВЕЧЕ-НОЋ (Индикатор буке Lden)		
Фазе пројекта:	Датум:	Цртеж бр.
СТРАТЕШКА	11.2019.	2018-744-ЛАБ-Ц02.27
Размера:	1:3000	



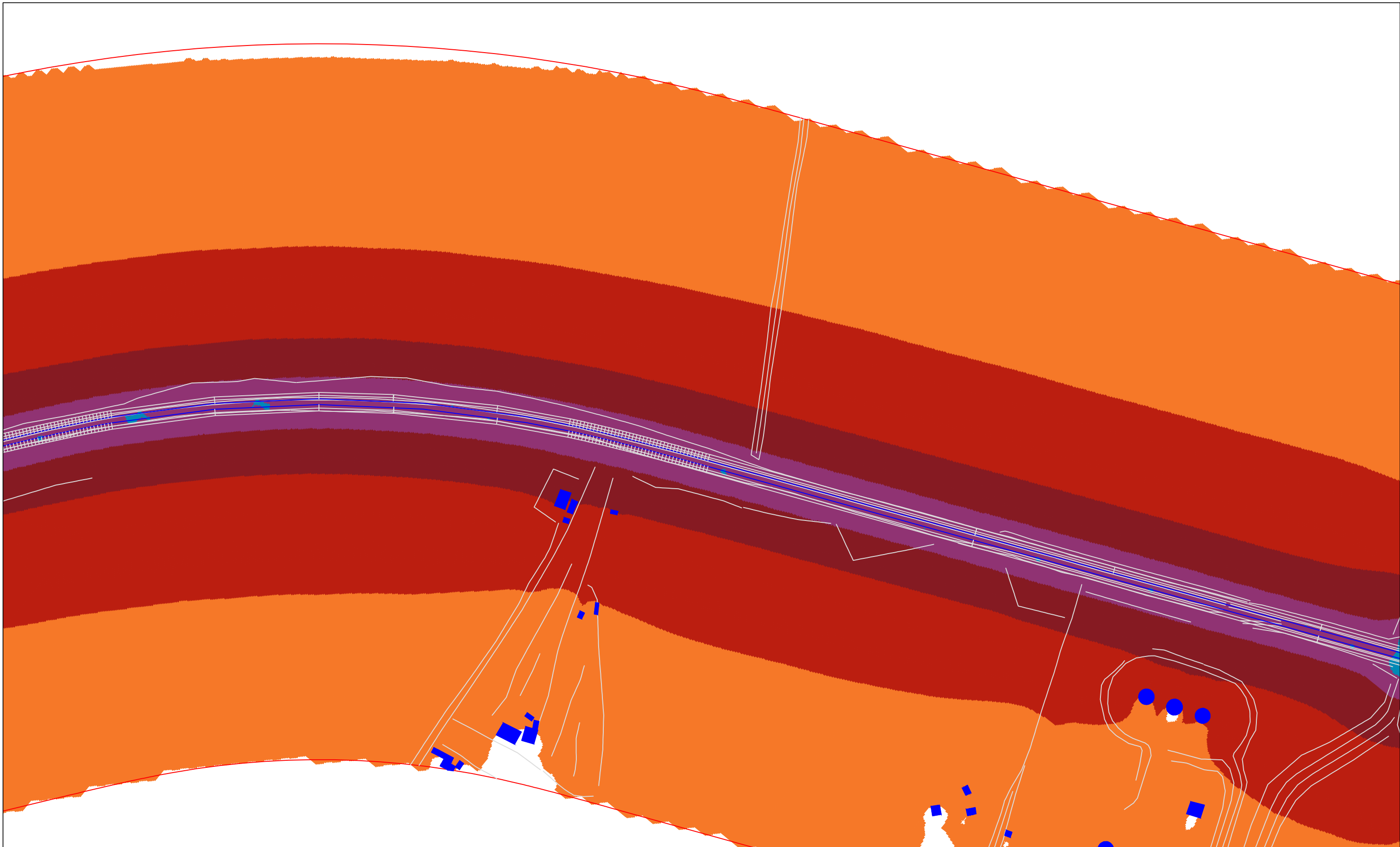
## ЛЕГЕНДА

### НИВОИ БУКЕ




Пројектна организација:  <b>САОБРАЋАЈНИ ИНСТИТУТ ЦИП, д.о.о.</b> Немањина 6, 11000 Београд		03	
Наручилац израде стратешке карте буке:  <b>"ИНФРАСТРУКТУРА ЖЕЛЕЗНИЦЕ СРБИЈЕ" А.Д.</b> Немањина 6, 11000 Београд		02	
Организациона јединица: Сектор ЛАБ		01	
Руководилац израде стратешких карата буке: <b>Александар Гајици, дипл.инж.</b>	Одговорно лице за израду стратешких карата буке: <b>Александар Гајици, дипл.инж.</b>	Бр.	Датум:
Сарадници: Елена Тањевић, дипл.хем. Ружица Илић, дипл.инж. Ђорђе Стојинић, дипл.ек.	Кординатор: <b>Елена Тањевић, дипл.хем.</b> <b>Александар Гајици, дипл.инж.</b>	Ревизиони блок: Објект: ПРУГА 101: Београд - Шид - Држ. граница (Товарник), деоница Нови Београд - Батајница (од km 4+480 до km 20+700) ПРУГА 106: Београд Центар - Панчево - Вршац - Држ. граница (Stamora Moravita), деоница Београд Центар - Овча (од km 0+000 до km 12+535) ПРУГА 110: Београд Центар - Нови Београд, деоница Београд Центар - Нови Београд (од km 0+000 до km 3+001)	
Руководилац организационе јединице: мр Горица Алексић Милосављевић, дипл.хем.		Цртеж: ЖЕЛЕЗНИЧКИ САОБРАЋАЈ ЗА ПЕРИОД ДАН-ВЕЧЕ-НОЋ (Индикатор буке Lden)	
Фаза пројекта: СТРАТЕШКА		Датум: 11.2019.	Цртеж бр. 2018-744-ЛАБ-Ц02.28
		Размера:	1:3000





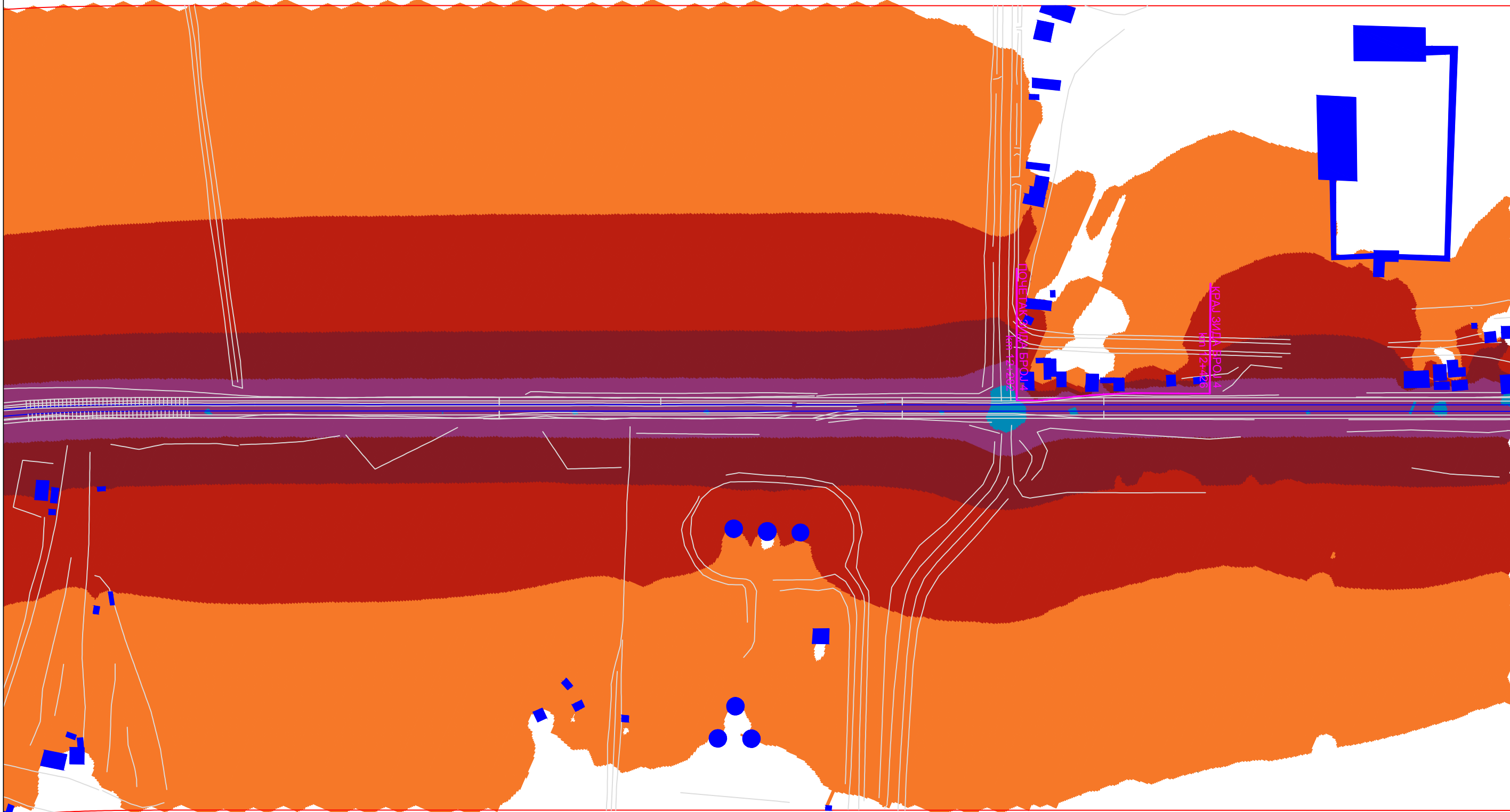
## ЛЕГЕНДА

### НИВОИ БУКЕ



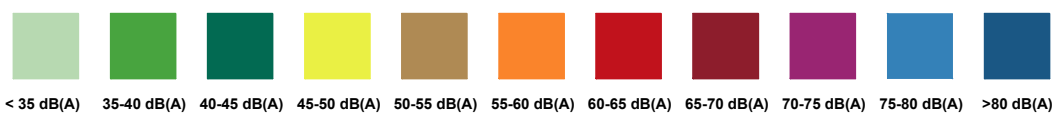
Пројектна организација:  <b>САОБРАЂАЈНИ ИНСТИТУТ ЦИП, д.о.о.</b> Немањина 6, 11000 Београд		03	
Наручилац израде стратешке карте буке:  <b>"ИНФРАСТРУКТУРА ЖЕЛЕЗНИЦЕ СРБИЈЕ" А.Д.</b> Немањина 6, 11000 Београд		02	
Организациона јединица: Сектор ЛАБ		01	
Руководилац израде стратешких карата буке: <b>Александар Гајици, дипл.инж.</b>	Одговорно лице за израду стратешких карата буке: <b>Александар Гајици, дипл.инж.</b>	Бр.	Датум:
Сарадници: Елена Тањевић, дипл.хем. Ружица Илић, дипл.инж. Ђорђе Стојинић, дипл.ек.	Координатор: <b>Елена Тањевић, дипл.хем.</b> <b>Александар Гајици, дипл.инж.</b>	Опис:	
Руководилац организационе јединице: мр Гораци Александар Милосављевић, дипл.хем.		Ревизиони блок: ПРУГА 101: Београд - Шид - Држ. граница (Товарник), деоница Нови Београд - Батајница (од km 4+480 до km 20+700) ПРУГА 106: Београд Центар - Панчево - Вршац - Држ. граница (Stamora Moravita), деоница Београд Центар - Овча (од km 0+000 до km 12+535) ПРУГА 110: Београд Центар - Нови Београд, деоница Београд Центар - Нови Београд (од km 0+000 до km 3+001)	
Фаза пројекта: <b>СТРАТЕШКА</b>		Датум: 11.2019.	
Цртеж бр.: 2018-744-ЛАБ-Ц02.29		Цртеж бр.: 2018-744-ЛАБ-Ц02.29	
		Величина: 1:3000	





## ЛЕГЕНДА

### НИВОИ БУКЕ



Пројектна организација:



**САОБРАЋАЈНИ ИНСТИТУТ ЦИП, д.о.о.**  
Немањина 6, 11000 Београд

Наручилац израде стратешке карте буке:



**"ИНФРАСТРУКТУРА ЖЕЛЕЗНИЦЕ СРБИЈЕ" А.Д.**  
Немањина 6, 11000 Београд

Организациона јединица: Сектор ЛАБ

Руководилац израде стратешких карата буке:

**Александар Гајици, дипл.инж.**

Сарадници:  
Елена Тањевић, дипл.хем.  
Ружица Илић, дипл.инж.  
Ђорђе Стожинић, дипл.ек.

Одговорно лице за израду стратешких карата буке:

**Александар Гајици, дипл.инж.**

Кординатор:  
**Елена Тањевић, дипл.хем.**  
**Александар Гајици, дипл.инж.**

Руководилац организационе јединице:  
мр Горлица Алексић Милосављевић, дипл.хем.

03  
02  
01

Бр. Датум: Опис:

Ревизиони блок:

Објект:

ПРУГА 101: Београд - Шид - Држ. граница (Товарник), деоница Нови Београд - Батајница (од km 4+480 до km 20+700)

ПРУГА 106: Београд Центар - Панчево - Вршац - Држ. граница (Stamora Moravita), деоница Београд Центар - Овча (од km 0+000 до km 12+535)

ПРУГА 110: Београд Центар - Нови Београд, деоница Београд Центар - Нови Београд (од km 0+000 до km 3+001)

Цртеж: СТРАТЕШКА КАРТА БУКЕ  
ЖЕЛЕЗНИЧКИ САОБРАЋАЈ ЗА ПЕРИОД ДАН-ВЕЧЕ-НОЋ (Индикатор буке Lden)

Фаза пројекта: СТРАТЕШКА Датум: 11.2019. Цртеж бр.: 2018-744-ЛАБ-Ц02.30

Размера:  
1:3000